

## II. LA SELVA, NOGUERA. PALLARS JUSSÀ, LA SEGARRA, ANOIA, BAGES



# LA SELVA

## LA SELVA

### AMER

La Boada. Amer. La Selva. 2006.  
Mas Colomer. Amer. La Selva. 2006.  
Mas Gallissà. Amer. La Selva. 2006.  
Mas Palou. Amer. La Selva. 2006.  
Monestir de Santa Maria d'Amer. La Selva. 2006.  
Ermita de Santa Brígida. Amer. La Selva.  
Can Timonet. Amer. La Selva. 2006.

### ANGLÈS

Can Camps. Anglès. La Selva. 2005.  
Can Comarodona. Anglès. La Selva. 2005.  
Can Figueres. Anglès. La Selva. 2005.  
Can Manyà. Anglès. La Selva. 2005.  
Can Murtra. Anglès. La Selva. 2005.  
Ficha 0212. Masía fortificada de Can Biel. Anglès. La Selva. 1918.  
Ficha 0181. Can Mas. Anglès. La Selva. 1918.

### ARBÚCIES

Can Aulet. Joanet. La Selva. Arbúcies. 2005.  
Molí de Ca n'Aulet. . Arbúcies. La Selva. 2005.  
Can Blanc. Arbúcies. La Selva. 2005.  
Can Buixaus / El Boixaus / Buxaus. Arbúcies. La Selva. 2005.  
La Cortina. Arbúcies. La Selva. 2005.  
Rectoria. Església de Sant Cristòfol de Cerdans. Arbúcies. La Selva. 2005.  
Església de Santa Maria de Lliors. Lliors. Arbúcies. La Selva. 2005.  
Mas Mollfulleda. Arbúcies. La Selva. 2005.  
Cal Monjo. El Monjo. Arbúcies. La Selva. 2005.  
El Morer. Veïnat de França. Arbúcies. La Selva. (2)  
Can Pasqual. El Rieral. Arbúcies. Selva. 2005. (2)  
Mas Puig. Arbúcies. La Selva. 2005.  
Mas Pujals. Urbanització de Pujals. Arbúcies. La Selva. 2005.  
Can Riera de la Pineda. Mollfulleda. Arbúcies. La Selva. 2005.  
Can Blanch. El Rieral. Arbúcies. La Selva. 2005.  
El Roquer. Arbúcies. La Selva. 2005.  
Serrahima o Serrahima. Joanet. Arbúcies. La Selva. 2005.  
Can Torrent. Veïnat de França. Arbúcies. La Selva. 2005.  
Típica masía. Arbucias. Selva. Postal Ed. Casals. 1952.

### BLANES

Casa l'Amado Carreras / Casa de Marionna. Blanes. La Selva. 2005.  
Mas Bassó. Blanes. La Selva. 2005.  
Can Creus. C/Ample, 10. Blanes. La Selva. 2005.  
Ermita i torre de Santa Bàrbara. Passeig de Santa Bàrbara. Blanes. La Selva. 2005.

Can Ferrer del Puig. C/ Mas Ferrer, 3. Blanes. La Selva. 2005.  
Casa Folguera. C/ Nostra Senyora de l'Esperança, 5. Blanes. La Selva. 2005.  
Mas Gelat. Blanes. La Selva. 2005.  
Mas Martí. Blanes. La Selva. 2005.  
Mas Montells. Blanes. La Selva. 2005.  
Mas de Valldolig. Urbanització Valldolig,1. Blanes. La Selva. 2005.  
Mas del Sol. Blanes. La Selva. 2008.  
Can Bruno. Blanes. La Selva. 2008.  
Mas Albertí. Blanes. La Selva. 2008.  
S'Agulla-2. Blanes. La Selva. 2008.

## BREDA

Monestir de Sant Salvador de Breda. La Selva. 1882-1929 **error**  
Cal Batlle. Breda. La Selva. 2006.  
Can Callis. Breda. La Selva. 1890-1914.  
Molí d'en Fogueroles. Breda. La Selva. 2006.  
Can Xifré. Breda. La Selva. 2006..

## BRUNYOLA

Can Borra. Brunyola. La Selva. 2006.  
Can Devessa Vell o Mas Devessa de Riborta. La Selva. 2006.  
Ca l'Horta del Molí o Mas Horta del Molí. Brunyola. La Selva. 2006. (2)  
Can Jaques de Dalt. Brunyola. La Selva. 2006.  
Can Sallò d'Armadans. Brunyola. La Selva. 2006.  
Ca n'Oller. Brunyola. La Selva. 2006.  
Mas Parés. Brunyola. La Selva. 2006.

## CALDES DE MALAVELLA

Can l'Aluart. Caldes de Malavella. La Selva. 2012.  
Can Cabirol, Veïnat de Franciac. Caldes de Malavella. La Selva.  
Can Mataró, Veïnat de Franciac. Caldes de Malavella. La Selva.  
Can Gironès, Veïnat de Franciac. Caldes de Malavella. La Selva.  
Can Peres, Veïnat de Baix. Caldes de Malavella. La Selva.  
Can Padrosa, Veïnat de Baix. Caldes de Malavella. La Selva.  
Ca 'Esquerrà, Veïnat Israel. Caldes de Malavella. La Selva.  
Can Carbó de la Roureda. Veïnat Israel. Caldes de Malavella. La Selva.  
Can Puig, Veïnat Israel. Caldes de Malavella. La Selva.  
Can Boada. Veïnat Israel. Caldes de Malavella. La Selva.  
Cal Frare. Veïnat Israel. Caldes de Malavella. La Selva.  
Can Sunyer, Veïnat de Baix. Caldes de Malavella. La Selva.  
Cal Rajoler, Veïnat de les Mateues. Caldes de Malavella. La Selva.  
Cal Cerdà, Veïnat de les Mateues. Caldes de Malavella. La Selva.  
Can Costa de les Bardisses, Veïnat de Baix. Caldes de Malavella. La Selva.  
Cas Cases, Veïnat de Baix. Caldes de Malavella. La Selva.  
Can Palamós, Veïnat de les Mateues. Caldes de Malavella. La Selva.  
Can Ravellí, Veïnat de Dalt. Caldes de Malavella. La Selva.  
Can Cabanyils Vell, Veïnat de Santa Ceclina. Caldes de Malavella. La Selva.

Can Porcel, Veïnat Israel. Caldes de Malavella. La Selva.  
Can Figueres, Veïnat de Dalt. Caldes de Malavella. La Selva.  
Can Salom Vell, Veïnat de Baix. Caldes de Malavella. La Selva.  
Can Riera, Veïnat de Baix. Caldes de Malavella. La Selva.  
Can Mas, Veïnat de Baix. Caldes de Malavella. La Selva.  
Can Gimferrer Vell, Veïnat de Baix. Caldes de Malavella. La Selva.  
Can Deu, Veïnat de les Mateues. Caldes de Malavella. La Selva.  
Can Tarrera, Veïnat de Baix. Caldes de Malavella. La Selva.  
Can l'Adroher, Veïnat de Santa Ceclina. Caldes de Malavella. La Selva.  
Casa del l'Obra, Veïnat de Franciac. Caldes de Malavella. La Selva.  
Ca l'Aimeric. Caldes de Malavella. La Selva. 2006.  
Can Companyó. Veïnat de Santa Ceclina. Caldes de Malavella. La Selva. 2006.  
Can Feliu. Veïnat de Dalt, 28. Caldes de Malavella. La Selva. 2006.  
Can Poch. Veïnat de Mateues. Caldes de Malavella. La Selva. 2006.  
Can Gelada. Franciac. Caldes de Malavella. La Selva. Ca. 1960.  
Mas Morell. Franciac. Caldes de Malavella. La Selva. Ca. 1960.  
Can Rufi o Can Mercer. Caldes de Malavella. La Selva. 1924.  
Folgueroles. Caldes de Malavella. La Selva. 1924.  
Can Matlló, Veïnat de Baix. Caldes de Malavella. La Selva. 2006.  
Can Rei. Caldes de Malavella. La Selva. 2006.  
Hostal de la Tiona. Caldes de Malavella. La Selva. 2006.  
Can Xiberta. Caldes de Malavella. La Selva. 2006.  
Can Gelabert. Caldes de Malavella. La Selva. 1890-1936.  
Plaza de la Roca. Caldes de Malavella. La Selva. 1925.

#### LA CELLERA DE TER

Becdejú. La Cellera de Ter. La Selva. 2005.  
Can Carreres. La Cellera de Ter. La Selva. 2005.  
Can Dalmau. La Cellera de Ter. La Selva. 2005.  
Mas Moner. La Cellera de Ter. La Selva. 2005.  
Can Ribes. La Cellera de Ter. La Selva. 2005.  
Can Torra o Can Torres. La Cellera de Ter. La Selva. 2005.  
Can Vernis. La Cellera de Ter. La Selva. 2005.

#### FOGARS DE LA SELVA

Can Coll. Fogars de la Selva. La Selva. 2012.  
La Casa Blanca. Fogars de la Selva. La Selva. 2006.  
Can Carreter. Fogars de la Selva. La Selva. 2006.  
Can Forn. Fogars de la Selva. La Selva. 2007.  
Can Gelmar / Can Jalmar. Fogars de la Selva. La Selva. 2006.  
Can Mainou. Fogars de la Selva. La Selva. 2006.  
Can Mulera. Fogars de la Selva. La Selva. 2007.  
Can Planes / Can Planes de Baix. 2 La Selva. 006.  
Can Riereta. Fogars de la Selva. La Selva. 2007.  
Can Roca. Fogars de la Selva. La Selva. 2007.  
Ermita de la Mare de Dèu de la Serra. Montnegre. Fogars de la Selva. La Selva. 1924.  
Can Segalar. . Fogars de la Selva. La Selva. 2006.  
Can Serra. Fogars de la Selva. La Selva. 2006.

Can Vidal. Fogars de la Selva. La Selva. Ca. 1933.

## LLORET DE MAR

Can Grau. Lloret de Mar. La Selva. 2006.

Can Pelaburros. Lloret de Mar. La Selva.

Mas Can Sabata. Lloret de Mar. La Selva. 2006.

## MAÇANET DE LA SELVA

Església. Maçanet de la Selva. La Selva. 2011.

Can l'Ametller. Maçanet de la Selva. La Selva. 2005.

Can Bancells. Maçanet de la Selva. La Selva. 2005.

Caseta Vella de Buscatell. Maçanet de la Selva. La Selva. 2005.

Can Dot. Maçanet de la Selva. La Selva. 2005.

Can Falló. Maçanet de la Selva. La Selva. 2005.

Can Feliu. Maçanet de la Selva. La Selva. 2005.

Can Garriga. Maçanet de la Selva. La Selva. 2005.

Can Girard. Maçanet de la Selva. La Selva. 2005.

Can Gorg. Maçanet de la Selva. La Selva. 2005.

Can Gregori. Maçanet de la Selva. La Selva.

Can Júria. Maçanet de la Selva. La Selva.

Can Miquel Ferrer Vell. Maçanet de la Selva. La Selva. 2005.

Can Mutgé. Maçanet de la Selva. La Selva. 2005.

Can Nadal. Maçanet de la Selva. La Selva. 2005.

Ca l'Oliver. Maçanet de la Selva. La Selva. 2015.

Can Puigtió. Maçanet de la Selva. La Selva. 2005.

Mas Roura o Mas de la Font. Maçanet de la Selva. Selva. 2005.

Església de Sant Llorenç. Maçanet de la Selva. Selva. 2005.

Can Santpere. Parròquia de Martorell. Maçanet de la Selva. La Selva. 2005.

Can Soms de l'Estany. Maçanet de la Selva. La Selva. 2005.

Can Trinxeria. Maçanet de la Selva. La Selva. 2005.

Can Vellana. Maçanet de la Selva. La Selva. 2005.

Can Vidal. Veïnat de Pujol. Maçanet de la Selva. La Selva. 2005.

Torre Marata. Maçanet de la Selva. Selva. 1890-1918.

## MASSANES

Cal Ferrer o Ca l'Estol. Massanes. La Selva. 2006.

Mas Managrell. . Massanes. La Selva. 2006.

Rectoria Vella. Massanes. La Selva. 2006.

Can Thos. Massanes. La Selva. 2006.

## OSOR

El Baier. Osor. La Selva. 2006.

El Bosquet. Osor. La Selva.

La Rectoria del Coll. Osor. La Selva.

El Rectorat. Osor. La Selva.

El Cerver. Osor. La Selva. 2006.

La Grevolosa. . Osor. La Selva. 2006.  
El Maroi. Osor. La Selva. 2006.  
Església de Sant Pere. Osor. 2006.  
Església de Santa Creu d'Horta. Osor. La Selva. 2006.  
El Sobirà de Santa Creu d'Horta. Osor. La Selva.

#### RIELLS I VIABREA

Can Bièlic. Riells i Viabrea. La Selva. 2009.  
Can Breta. Riells i Viabrea. La Selva. 2009.  
Can Fortuny de Baix. Riells i Viabrea. La Selva. 2009.  
Can Guillem. Riells i Viabrea. La Selva. 2009.  
Can Plana. Riells i Viabrea. La Selva. 2005.  
Can Pellegrí. Riells i Viabrea. La Selva. 2005.  
Can Pere Llop. Riells i Viabrea. La Selva. 2009.  
Pla de Fogueres. Riells i Viabrea. La Selva. 2009.  
Cal Sac. Riells i Viabrea. La Selva. 2009.  
Els Vimeners. Riells i Viabrea. La Selva. 2009.

#### RIUDARENES

Can l'Alemaný. Riudarenes. La Selva. 2005.  
Can Barretó Vell. Riudarenes. La Selva. 2005.  
Can Barrot. Riudarenes. La Selva. 2005.  
Els Bualous. . Riudarenes. La Selva. 2005.  
Can Caldes. Riudarenes. La Selva. 2005.  
Can Colomer. Riudarenes. La Selva. 2005.  
Can Maidó. Riudarenes. La Selva. 2005.  
Can Pastells. Riudarenes. La Selva. 2005.  
Can Ribes. Riudarenes. La Selva. 2005.  
Can Torrelles. Riudarenes. La Selva. 2005.  
Can Xifra. Riudarenes. La Selva. 2005.

#### RIUDELLOTS DE LA SELVA

Mas Agnès. Riudellots de la Selva. La Selva. 2005.  
Can Bohils. Riudellots de la Selva. La Selva. 2005.  
Can Calderó Vell. Riudellots de la Selva. La Selva. 2005.  
Mas Ciurana. Riudellots de la Selva. La Selva. 1890-1918.  
Masia des del tren (Mas Ciurana). Riudellots de la Selva. La Selva. 1927-1936.  
Can Fàbregas. Riudellots de la Selva. La Selva. 2005.  
Mas Galí. Riudellots de la Selva. La Selva. 2005.  
L'Hostal Nou. Riudellots de la Selva. La Selva. 2005.  
Can Masgrau. Riudellots de la Selva. La Selva. 1890-1918.  
Can Mestres. Riudellots de la Selva. La Selva. 2005.  
Can Morat. Riudellots de la Selva. La Selva. 2005.  
Can Pla. Riudellots de la Selva. La Selva. 2005.  
Torre Ponça. Riudellots de la Selva. La Selva. 2005.  
Can Seguer. Riudellots de la Selva. La Selva. 2005.  
Mas Vilar. Riudellots de la Selva. La Selva. 2005.

## SANT HILARI SACALM

Santa Margarida de Vallors. Sant Hilari Sacalm. La Selva. 2011.  
La Casota d'en Comes. Sant Hilari Sacalm. La Selva. 2005.  
Casa Nova d'en Suy o Casa Nova d'en Rovira. Sant Hilari Sacalm. La Selva. 2006.  
Les Clotes. Sant Hilari Sacalm. La Selva. 2006.  
La Corbella Vella. Sant Hilari Sacalm. La Selva. 2005.  
Els Cortals. Sant Hilari Sacalm. La Selva. 2006.  
Joanhuix. Sant Hilari Sacalm. La Selva. 2006.  
Can Juvè / Can Jové o Jover. Sant Hilari Sacalm. La Selva. 2006.  
Capella. Mas les Serres. Sant Hilari Sacalm. La Selva. 2006.  
El Soler de Mansolí. Sant Hilari Sacalm. La Selva. 2006.  
Villaret Vell. Sant Hilari Sacalm. La Selva. 2006.

## SANT FELIU DE BUIXALLEU

Can Bres. Sant Feliu de Buixalleu. La Selva. 2006.  
Cal Capità. Sant Feliu de Buixalleu. La Selva. 2011.  
Can Crous. Sant Feliu de Buixalleu. La Selva. 2006.  
Molí de Dalt. Sant Feliu de Buixalleu. La Selva. 2006.  
Can Domènec. Sant Feliu de Buixalleu. La Selva. 2006.  
Can Draper. Sant Feliu de Buixalleu. La Selva. 2006.  
Can Fora Vila. Sant Feliu de Buixalleu. La Selva. 2006.  
Can Gibernat. Sant Feliu de Buixalleu. La Selva. 2006.  
Ca n'Horta. Sant Feliu de Buixalleu. La Selva. 2006.  
Casa Iglesias. Sant Feliu de Buixalleu. La Selva. 1922.  
Ca l'Iglésies. Sant Feliu de Buixalleu. La Selva. 2006.  
Església de Sant Llorenç de Gaserans. Sant Feliu de Buixalleu. La Selva. 2006.  
Can Mas. Sant Feliu de Buixalleu. La Selva. 2006.  
Can Miquel. Sant Feliu de Buixalleu. La Selva. 2006.  
Can Molins. Sant Feliu de Buixalleu. La Selva. 2006.  
Can Montal. Sant Feliu de Buixalleu. La Selva. 2006.  
Can Noalart. . Sant Feliu de Buixalleu. La Selva. 2006.  
Can Pagès. Sant Feliu de Buixalleu. La Selva. 2006.  
Can Palomer. Sant Feliu de Buixalleu. La Selva. 2006.  
Can Rectoria. Sant Feliu de Buixalleu. La Selva. 2006.  
Can Roquet. Sant Feliu de Buixalleu. La Selva. 2006.  
San Llorenç de Gaserans. Sant Feliu de Buixalleu. La Selva. 2011.  
Can Xacó. Sant Feliu de Buixalleu. La Selva. 2006.

## SANT JULIÀ DEL LLOR I BONMATÍ

Can Vila. Sant Julià del Llor i Bonmatí. La Selva. 2006.  
La Rovira. Sant Julià del Llor. La Selva. 2006.

## SANTA COLOMA DE FARNERS

Mas Albó. Veïnat de Vallors. Santa Coloma de Farners. La Selva. 2005.  
Can Castanyer. Veïnat de Vallors. Santa Coloma de Farners. La Selva. 2005.  
Els Clopers. Veïnat de St. Miquel de Farners. Santa Coloma de Farners. La Selva. 2005.  
Can Cros del Rei. Santa Coloma de Farners. La Selva. 1919.  
La Fradera. Santa Coloma de Farners. La Selva. 2005.  
Can Gallart Vell. Santa Coloma de Farners. La Selva. 2005.  
Can Masseguer. Veïnat de Vallors. Santa Coloma de Farners. La Selva. 2005.  
Can l'Oller de Vallors. Santa Coloma de Farners. La Selva. 2005.  
Can Prats. Santa Coloma de Farners. La Selva. 2005.  
Can Rabassa. Santa Coloma de Farners. La Selva. 2005.  
Can Riera. Santa Coloma de Farners. La Selva. 2005.  
Santuari de la Mare de Déu de Farners. Santa Coloma de Farners. La Selva. 2011.  
Sant Salvi de Cladells. Santa Coloma de Farners. La Selva. 1917.  
Mas Solà. Santa Coloma de Farners. La Selva. 2005.

## SILS

Can Brun. Sils. La Selva. 2005.  
Can Cavaller. Sils. La Selva.  
Can Gorg. Sils. La Selva. 2005.  
Can Massabé o Can Ceber. Sils. La Selva. 2005.  
Can Matamala. Sils. La Selva. 2005.  
Can Querós o Can Carós. Sils. La Selva. 2005.  
Can Severí / Mas Sabrí / Mas Alzinelles. Sils. La Selva. 2005.  
Rectoria de Vallcanera. Sils. La Selva. 2011.  
Església de Vallcanera. Sils. La Selva. 2011.  
Can Xelica. Sils. La Selva. 2005.

## SUSQUEDA

Hostalgeria. Santuari de la Mare de Déu del Far. Susqueda. La Selva. 1970  
Camí de Susqueda (Mas Puig de Rajols). La Selva. 1890-1935.  
Mas Puig de Rajols. Susqueda. La Selva. 2005.

## TOSSA DE MAR

Can Coure. Tossa de Mar. La Selva. 2006.  
Molí Lluny / Molí d'en Parot / Can Pericàs. Tossa de mar. La Selva. 2006.  
Can Sans d'Aiguabona. Tossa de Mar. La Selva. 2006.

Masía prop de Tordera. La Selva. 1913-1933.

## VIDRERES

Can Batlle. Vidreres. La Selva. 2005.  
Can Castells. Vidreres. La Selva. 2005.  
Mas Colomer. Vidreres. La Selva. 2005.  
Can Flassià. Vidreres. La Selva. 2005.  
Can Manlleu. Vidreres. La Selva. 2011.  
Can Massa Súria. Vidreres. La Selva. 2005.



Can Mundet. Vidreres. La Selva. 2005.  
Can Sala. Vidreres. La Selva. 2005,

## VILOBÍ d'ONYAR

Cal Frare / Can Miquel Fontlledosa. Vilobí d'Onyar. La Selva. 2005.  
Can Patllari. Vilobí d'Onyar. La Selva. 2005.  
Can Riquer. Vilobí d'Onyar. La Selva. 2005.  
Can Tries / Can Trias. Vilobí d'Onyar. La Selva.

5. Can Rossinyol Gran. Sant Dalmai.
14. Cal Valent. Vilobí d'Onyar.
24. Can Valls. Salitja. (2)
29. Can Verdalet. Vilobí d'Onyar.
31. Ca l'Aranet. Vilobí d'Onyar.
39. Can Fradera. Vilobí d'Onyar.
47. Cal Rei. Vilobí d'Onyar.
54. Can Coral. Vilobí d'Onyar.
60. Can Comas. Vilobí d'Onyar.
62. Can Cobarsí. Vilobí d'Onyar.
63. Can Rigau. Vilobí d'Onyar.
68. Can Artau. Vilobí d'Onyar..
69. Can Talaia. Vilobí d'Onyar.
71. Molí de Baix. Sant Dalmai.
86. Mas Oliveres. Salitja.
88. Mas Bes. Salitja.
91. Mas Sisó. Salitja.
93. Can Boades. Sant Dalmai.
99. Can Punac. Salitja.
100. Can Sidret. Salitja..
105. Mas Savench. Vilobí d'Onyar.
106. Mas Palahí. Salitja. Actual.
110. Cal Carreter de Bosch. Vilobí d'Onyar.
111. Can Barceló. Vilobí d'Onyar.
113. Can Janer. Vilobí d'Onyar.
114. Can Pascol. Vilobí d'Onyar.
118. Mas Gras. Vilobí d'Onyar.
123. Can Jaumic. Vilobí d'Onyar.
126. Can Boch. Vilobí d'Onyar.
135. Can Hereu. Vilobí d'Onyar.
140. Can Mascarona. Vilobí d'Onyar.
142. Ca l'Estany. Vilobí d'Onyar.
151. Can Batlló. Sant Dalmai.
153. Cal Nin. Salitja.
155. Can Salamaña. Salitja.
161. Casa Gran de can Pèlach. Sant Dalmai.
168. Can Palau. Vilobí d'Onyar.
171. Can Baldiri. Vilobí d'Onyar.
173. Can Martorell. Vilobí d'Onyar.
231. Can Mutxo. Vilobí d'Onyar.

246. Can Comas Freixas. Salitja.  
253. Can Elís Nou. Salitja.



La Boada. Amer. La Selva. PATRIMONI.GENCAT Miquel Serrano 2006.



Mas Colomer. Amer. La Selva.  
PATRIMONI.GENCAT Miquel Serrano 2006.



Rectangular. esgrafiado y pintado a dos colores. Superficie distribuidora romboidal enmarcando una cara de sol radiante. Vertical a mediodía.  
Líneas de medias horas. Varilla de un apoyo.



Mas Gallissà. Amer. La Selva. PATRIMONI.GENCAT Miquel Serrano 2006.

A la façana principal, al costat de la finestra del primer pis, existeix un rellotge de sol amb les lletres IHS dins un sol radiant esgrafiats de color vermellós amb la data de 1716.



Mas Palou. Amer. La Selva. PATRIMONI.GENCAT Miquel Serrano 2006.

En l'extrem dret de la façana s'observa la presència d'un rellotge de sol de petites dimensions, que ha conservat la pigmentació original vermellova però no així el pal que marcava les hores.

Circular incrito en un cuadrado con las esquinas decoradas con motivos geométricos y cara de sol en el centro, pintado de almagre sobre una superficie enlucida en el muro de mampostería.. Vertical declinante a poniente. Horas en números arábigos, de 8 de la mañana a 7 de la tarde. Línea de mediodía resaltada por una rayita transversal. Varilla de un apoyo desaparecida.

Monestir de Santa Maria d'Amer. Longitud: -2,6019 Latitud: 42,0099.  
Circular. Vertical declinante a levante. Restaurado en 1991.




El marco circular se repite en los dos relojes: mecánico y de sol.

El gran reloj mecánico del campanario construido por José Caladell, natural de Amer, se colocó el año 1828. Lo pagó de su propio bolsillo Baltasar Turo, monje de Santa María d'Amer, sacristán mayor y encargado de tocar las campanas. El reloj de sol podría ser de la misma fecha.



El campanario es del año 1900, está construido sobre uno románico desaparecido durante la Guerra de los Segadores contra Felipe IV. Marco circular formado por un cenefa de 'ces' en bajo relieve coronado por el escudo papal: tiara, báculo, llaves cruzadas y cruz, y con el emblema del Sagrado Corazón en la parte inferior. Radial. Vertical declinante a levante. Numerado en romanos, de IV de la mañana a IV de la tarde. Varilla de un apoyo.



Ermita de Santa Brígida. Amer. La Selva. PATRIMONI.GENCAT


La façana oriental conserva restes d'un rellotge de sol mig despintat de color vermell i blanc.





Can Timonet. Amer. La Selva. PATRIMONI.GENCAT Xavier Caparrós Moreno 2006.

En la façana posterior es pot contemplar les restes vivents d'un rellotge de sol, pràcticament desaparegut del qual tant sols es conserva el pal de ferro que marcava les hores i poc més.



Can Camps. Anglès. La Selva. PATRIMONI.GENCAT M. Serrano 2005.

A la part dreta del mas es conserven restes d'un gran rellotge de sol amb vestigis de sanefes i emmarcaments de pintura blanca, vermella i blava.



Can Comarodona. Anglès. La Selva. PATRIMONI.GENCAT M. Serrano 2005.

Entremig de les dues finestres trobem un rellotge de sol.



Can Figueres. Anglès. La Selva. PATRIMONI.GENCAT X. Caparrós 2005.

Afores d'Anglès. També cal precisar a mode d'apunt que entre la finestra central i la lateral hi ha un rellotge de sol.



Can Manyà. Anglès. La Selva. PATRIMONI.GENCAT M. Serrano 2005.

Afores d'Anglès. A la façana hi ha restes d'un rellotge de sol amb pintura blava i blanca.



Can Murtra. Anglès. La Selva. PATRIMONI.GENCAT X. Caparrós. 2005.

Afores d'Anglès. L'edifici actual és el resultat de tres etapes constructives diferents. la primera etapa es dedicaria al cos central, el qual consta de planta baixa, amb un portal rectangular amb una llinda rústica de fusta i en el coronament trobem un rellotge de sol.



Ficha 0212. Masía fortificada de Can Biel. Anglès. La Selva. 1918.

Carreras i Artau, Tomàs.

Anglès.

--

Setembre de 1918

Masia fortificada Can Biel.

*«La torre. Noti's que té la mateixa arquitectura que la torre de Can Mas (0181)».*

1280/0041

Calvo i Calvo, Luís. Catàleg de materials gràfics de l'Arxiu d'Etnografia i Folklore de Catalunya, Consejo Superior de Investigaciones Científicas, Barcelona, 1990.



Can Biel. Anglès. La Selva. PATRIMONI.GENCAT M. Serrano 2005.

El mismo reloj, diferente reja. M. Serrano sacó la foto desde el mismo punto de vista que la hizo Tomas Carreras i Artau hace casi un siglo.



Ficha 0181. Can Mas. Anglès. La Selva. 1918.

**Carreras i Artau, Tomàs.**  
**Vallgorguina.**

--  
**29-08-1921.**  
**Masia Can Tustet.**  
**Rellotge de sol.**  
**1578/0541**

Calvo i Calvo, Luís. Catàleg de materials gràfics de l'Arxiu d'Etnografia i Folklore de Catalunya, Consejo Superior de Investigaciones Científicas, Barcelona, 1990.





Circular en el interior de un rectángulo. VDP. Varilla de un apoyo.



Can Aulet, Ca n'Aulet o Ca l'Aulet. Joanet. Arbúcies. La Selva.  
PATRIMONI.GENCAT I. Forts/ M. Pibernat 2005.



Molí de Ca n'Aulet. Arbúcies. La Selva.  
PATRIMONI.GENCAT I. Forts/ M. Pibernat 2005.

Hi ha també un rellotge de sol, de nova construcció,  
fet amb peces de ceràmica i col·locat a l'extrem dret.



Can Blanc. Arbúcies. La Selva. PATRIMONI.GENCAT I. Forts/ M. Pibernat 2005.

Hi ha una balconada i s'aprecien les restes d'un rellotge de sol.



Can Buixaus / El Boixaus / Buxaus / El Buixaus de la Muntanya. Arbúcies. La Selva.  
PATRIMONI.GENCAT I. Forts/ M. Pibernat 2005.



La Cortina. Arbúcies. La Selva. PATRIMONI.GENCAT I. Forts/ M. Pibernat 2005.

A la llinda de la porta hi ha una inscripció que no es llegeix pel desgast de la pedra, i també hi trobem enganxat el número 40, així com les restes d'un rellotge de sol situat més amunt.



Rectangular vertical. VDL. Varilla de un apoyo.



Rectoria. Església de Sant Cristòfol de Cerdans. Arbúcies. La Selva.  
PATRIMONI.GENCAT I. Forts/ M. Pibernat 2005.

Cal destacar un balcó a la part central del primer pis(rectoria)  
i el rellotge de sol de la façana.



Rectangular vertical. Varilla de un apoyo.



Església de Santa Maria de Lliors. Lliors. Arbúcies. La Selva.  
PATRIMONI.GENCAT I. Forts/ M. Pibernat 2005.

Presenta l'entrada d'arc de mig punt adovellat a la façana sud  
i per damunt es conserven les restes d'un rellotge de sol en força mal estat.



Rectangular vertical. Varilla de un apoyo.



Mas Mollfulleda. Arbúcies. La Selva.  
PATRIMONI.GENCAT I. Forts/ M. Pibernat 2005.

També hi trobem un rellotge de sol desdibuixat i a la part inferior, una placa de pedra amb la inscripció: " Hereus que vindreu practiqueu sempre els manaments de la llei de Déu Any sant 1950. Carlos Garolera", feta posar pel propietari l'any que la va comprar.





Cal Monjo. El Monjo. Arbúcies. La Selva.  
PATRIMONI.GENCAT I. Forts/ M. Pibernat 2005.

També es conserven les restes d'un rellotge de sol, molt malmès pel pas del temps.



El Morer. Veïnat de França. Arbúcies. La Selva.

Aquest annex (paller) té un doble rellotge de sol fet de ceràmica, situat en un angle de l'edifici.



Reloj de sol doble: VDL y VDP.



Can Pasqual. El Rieral. Arbúcies. La Selva.  
PATRIMONI.GENCAT I. Forts/ M. Pibernat 2005.

També podem observar les restes d'un rellotge de sol, a la part superior esquerra, el qual es troba esgrafiats a la paret deixant llegir la data de 1798. S'en conserva un altre, més malmès, a l'extrem de la façana lateral dreta.



Mas Puig. Arbúcies. La Selva. PATRIMONI.GENCAT I. Forts/ M. Pibernat 2005.

Destaca la gran arcada de la portalada d'arc de mig punt i els ornaments en relleu que l'envolten, hi ha també un rellotge de sol esculpit en pedra i ornamentació renaixentista sobre la finestra central del primer pis.



Ovalado. Varilla de un apoyo.



Mas Pujals. Urbanització de Pujals. Arbúcies. La Selva.  
PATRIMONI.GENCAT I. Forts/ M. Pibernat 2005.

En aquesta façana (principal) es conserva també el rellotge de sol gravat a la paret,  
força malmès i de forma ovalada.



Rectangular. VDL. Varilla de un apoyo.



Can Riera de la Pineda. Mollfulleda. Arbúcies. La Selva.  
PATRIMONI.GENCAT I. Forts/ M. Pibernat 2005.

A la façana principal hi ha un rellotge de sol.



Can Blanch. El Rieral. Arbúcies. PATRIMONI.GENCAT I. Forts/ M. Pibernat 2005.

La façana principal presenta obertures rectangulars, algunes envoltades amb pedra.  
Hi ha una balconada i s'aprecien les restes d'un rellotge de sol.



Ovalado. Piedra. Marco barroco. Vertical a mediodía. Varilla de un apoyo.



El Roquer. Santiago Geli, 1. Arbúcies. La Selva.  
PATRIMONI.GENCAT I. Forts/ M. Pibernat 2005.

Al centre, entre les dues finestres hi ha un rellotge de sol,  
també en relleu i fet de pedra que porta la data de "ANY MCML" (1950).





Arbúcies - El Roquer (Foto: Albert Esteves, 2011)

L'edifici actual, reformat l'any 1950 segons la data inscrita al rellotge de sol, és una gran mansió amb un cos central i dos laterals, precedida d'un porxo que fa de suport del gran balcó de la planta noble. La façana està embellida amb esgrafiats.

Reloj de sol decorativo.



Serrahima o Serraiïma. Joanet. Arbúcies. La Selva.  
PATRIMONI.GENCAT I. Forts/ M. Pibernat 2005.

Possiblement aquesta façana (posterior), antigament era la principal ja que hi trobem un rellotge de sol molt despintat i una era al davant.



Rectangular. Polo desplazado hacia la derecha. VDL. Varilla de un apoyo.



Can Torrent. Veïnat de França. Arbúcies. La Selva.  
PATRIMONI.GENCAT I. Forts/ M. Pibernat 2005.

Al damunt hi ha una finestra i a la dreta les restes d'un rellotge de sol. Cal destacar-ne una, situada al primer pis, a la dreta del rellotge de sol, que mostra una espitllera sota l'ampit, i al damunt de la llinda s'hi inscriu la data de 1707 i una llegenda :  
"AREVS QUE VINDREV DE FERMANSA NON FASEV".



Rectangular, VDL. Varilla de un apoyo.



Típica masía. Arbucias. La Selva. Postal Ed. Casals. 1952.

**LA VANGUARDIA. Edición del miércoles, 10 agosto 1892, página 5**

Los valles del Montseny  
ARBUCIAS, la villa del castillo y del madroño

...

Se hallan distribuidos estos caseríos por el monte y por el valle, principalmente á lo largo de la riera, de que les viene el nombre de *casas del rieral*. Acostumbra á estar cada casa, no en el centro de la finca ó propiedad, sino en su linde, de manera que pueda ver la casa vecina y cruzar señales con ella en previsión de cualquier accidente. Todas están construidas con sus tejados en declive, y todas con su **reloj de sol**, en algunas muy pintado y muy hermoso, y á veces con una leyenda al pié, catalana ó latina. Dijéronme que en una masía apartada, y que tiene trazas de haber sido casa fuerte, se leían debajo del reloj estas palabras latinas *Non sic semper sed*. Esto me hizo recordar que leí un día esta misma inscripción, divisa, ó leyenda de una noble familia catalana, sobre la puerta del castillo de Picalqués, en el pueblo de Esplugas y al pie de San Pedro Mártir, casa hoy perteneciente al poeta catalán señor Duque de Almenara, mi excelente amigo y compañero en Cortes.

En otro **reloj de sol** se hace esta pregunta, que no pasa quizá de ser una candidez: *¿Quina es la mes xica y quina la mes grand? ¿Cual es la menor y cual la mayor?* Pero en el horario del reloj de la llamada *casa nova*, ya no se pregunta, sino que imperativamente se dicta esta terrible y dantesca sentencia:

*Una d' aquestas será l'ultima pera tú.*  
(Una de estas será la última para tí.)

Estas son mis impresiones y estos mis recuerdos de Arbucias, la pintoresca villa del castillo y del madroño.

Víctor Balaguer



Autores: Francesc Folguera i Josep Obiols.



Casa l'Amado Carreras. Casa de Mariona. Blanes. La Selva. 2013.



Detalle del esgrafiado: Venus naciendo del mar.

D'altra banda, cal ressenyar tres elements importants: en primer lloc, el rellotge de sol ubicat en la façana principal, que aporta un to de majestuositat i atemporalitat a l'edifici.



Casa l'Amado Carreras. Casa de Mariona. Pg. Karl Faust. La Selva.  
PATRIMONI.GENCAT X. Caparrós/ M. Serrano 2005.

Edifici del segle XVIII però molt transformat entre els anys 1937 i 1947 per Francesc Folguera, tot i que en la reforma es van conservar alguns elements originals, principalment les obertures. A la part interior hi ha una capella.





Mas Bassó. Blanes. La Selva.  
PATRIMONI.GENCAT X. Caparrós/ M. Serrano 2005.

L'aspecte més destacat de la masia és la conjugació i convivència simultània de dos rellotges de sol. Es tracta de l'element dissonant que la diferencia i la distingeix de la resta de masies. Ja que d'entre les moltes masies explorades i visitades, no n'hi ha cap que la façana contempli dos rellotges de sol a la vegada, i ni molt menys de les dimensions mastodòntiques i megalòmanes del segon, el qual ocupa una quantitat significativa de l'espai físic de la façana.



Can Creus. C/Amples, 10. Blanes. La Selva.

Un rellotge de sol esgrafià i pintat de color blanc.



No se distingue el reloj de sol entre las dos ventanas.



Ermita i torre de Santa Bàrbara. Blanes. La Selva. Arxiu Família Cuyás.



Rectangular rematado en frontón triangular. VM.  
Romanos de VI a VI. Varilla de un apoyo.



Ermita i torre de Santa Bàrbara. Passeig de Santa Bàrbara. Blanes. La Selva.  
PATRIMONI.GENCAT Josep Renalias 2007.

La part exterior (casa) està decorada amb un rellotge de sol.



Cuadrado. VDP. Varilla de un apoyo desaparecida.



Can Ferrer del Puig. C/ Mas Ferrer, 3. Blanes. La Selva.  
PATRIMONI.GENCAT X. Caparrós/ M. Serrano 2005.

Els elements més interessants de la façana són la porta principal de mig punt i adovellada, el dintell de la finestra superior amb la data i el rellotge de sol.



El segon pis només té una obertura, també de mig punt, amb un balcó i l'esgrafiats i pintat d'un rellotge de sol.




Casa Folguera. C/ Nostra Senyora de l'Esperança, 5. Blanes. La Selva.  
PATRIMONI.GENCAT X. Caparrós/ M. Serrano 2005.



Mas Gelat. Blanes. La Selva.  
PATRIMONI.GENCAT Xavier 2005.

Afores. Té tres obertures rectangulars per planta,  
un rellotge de sol pintat a l'angle superior i la façana pintada bicolor per plantes.



Mas Martí. Blanes. La Selva. PATRIMONI.GENCAT M. Serrano 2005.

Relloige de sol, que conté una divertida composició, a la manera d'esgrafiat, protagonitzat per un pagès el qual està executant les tasques del camp.





Rectangular. Círculo distribuidor. VDP. Varilla de un apoyo.



Mas Montells. Blanes. La Selva. PATRIMONI.GENCAT X. Caparrós/ M. Serrano 2005.

En el primer pis destaca el rellotge de sol, resolt de forma simple i conservadora, però alhora solemne.



Circular en el interior de un rectángulo. Decorativo.




Mas de Valldolig. Urbanització Valldolig,1. Blanes. La Selva.  
PATRIMONI.GENCAT X. Caparrós/ M. Serrano 2005.

Entre la finestra central i la lateral s'ha ubicat un element molt recurrent en totes les masies d'aquesta contrada, com és un rellotge de sol de dimensions importants.

.....  
Catàleg de masies i cases rurals de Blanes, 2008



9. Mas del Sol-.Blanes. La Selva.  
Bosc de Sant Francesc. Destaca un rellotge de sol a la primera planta de la façana sud.



¿Ceràmica? Rectangular. VDP. Varilla de un apoyo.



13. Can Bruno. Blanes. La Selva.  
També hi ha un rellotge de sol de rajola ceràmica.



14. Mas Albertí. Blanes. La Selva.  
Només conserva un rellotge de sol de rajola ceràmica com a element decoratiu.



29. S'Agulla-2. Blanes. La Selva.  
També destaca un rellotge de sol de pedra, en baix-relleu, situat sota el carener.

.....



Monestir de Sant Salvador de Breda. La Selva. AFCEC Autor desconegut 1882-1929.

(Error. La foto no correponde al monasterio de Breda)



el segle XIII i principis del XIV.

El Monestir de Sant Salvador de Breda està compost per tres elements de gran interès cultural, el campanar, del segle XI, de cinc pisos i 32 metres d'alçada. L'església gòtica, dels segles XIV-XVI, amb una nau de 33 x 12,5 metres. I el pati de l'Abadia, del segle XV, un dels patis medievals que han arribat als nostres dies en més bon estat. També es conserva l'ala nord del Claustre, datat en un període comprès entre



Cal Batlle. Breda. La Selva. PATRIMONI.GENCAT Vanesa Esteras. 2006.

(Afores) s'hi arriba des del carrer St. Pere. Un rellotge solar amb un escrit:  
"Quan no fa sol no dic res però quan ell hem toca amb  
la punta de la broca li dic a tothom quina hora és"



Circular en el interior de un rectángulo entre dos columnas. VDL. Numerado en arábigos. Varilla de un apoyo.



Can Callis. Breda. La Selva. AFCEC 1890-1914. **D.**

Desaparegut per enderrocament del edifici.



Molí d'en Fogueroles. Breda. La Selva. Antes de blanquear la fachada.



Molí d'en Fogueroles. Breda. La Selva.  
PATRIMONI.GENCAT Vanesa Esteras. 2006. R.

Cuadrado. Sin numeración ni líneas horarias. Varilla de un apoyo.





Breda - Molí d'en Folgueroles (Foto: Albert Esteves, 2011)



Can Xifré. Breda. La Selva. PATRIMONI.GENCAT Vanesa Esteras. 2006.

Carretera de Gaserans passat el Poliesportiu, en un trencall a la dreta.  
Porta rectangular, finestres de pedra escairada, una d'elles amb arc conopial,  
i rellotge de sol (pràcticament invisible).



Can Borra. Brunyola. La Selva. PATRIMONI.GENCAT Xavier Caparrós Moreno 2006.

...però sobretot destaca el gran rellotge de sol el qual es troba molt ben conservat i en el qual es pot llegir el següent: "LLOAT SIA DV." " NO MES COMPTO LES HORES SERENES".



Can Devesa Vell o Mas Devesa de Riborta. Brunyola. La Selva.  
PATRIMONI.GENCAT Xavier Caparrós Moreno 2006.

Es conserva parcialment un rellotge de sol pintat a la façana principal.



Ca l'Horta del Molí o Mas Horta del Molí. Brunyola. La Selva.  
PATRIMONI.GENCAT Xavier Caparrós Moreno 2006.

A les parets de la façana existeixen restes de dos rellotges de sol pintats.



Rectangular. VDL. Varilla de un aoyo.



Can Jaques de Dalt. Brunyola. La Selva.  
PATRIMONI.GENCAT Xavier Caparrós Moreno 2006.

Al costat d'aquesta (finestra, primer pis) podem observar les restes vivents del rellotge de sol, el qual ha desaparegut pràcticament, sobrevivint tan sols la bara o broca que servia per marcar les hores.



Can Sallò d'Armadans. Brunyola. La Selva.  
PATRIMONI.GENCAT Xavier Caparrós Moreno 2006.

A la façana hi ha restes d'un rellotge de sol rectangular i pintat de color blanc.



Rectangular vertical. VDL. Varilla de un apoyo.



Ca n'Oller. Brunyola. La Selva.  
PATRIMONI.GENCAT Xavier Caparrós Moreno 2006.

Es conserven restes d'un rellotge de sol pintat a la paret, al primer pis.





Mas Parés. Brunyola. La Selva.  
PATRIMONI.GENCAT Xavier Caparrós Moreno 2006.

Al marge d'aquest finestral gòtic, en el primer pis trobem dos elements interessants més: per una banda, les restes vivents d'un rellotge de sol, el qual es troba pràcticament desaparegut i que tan sols conserva de la seva fesomia original la bara o broca per marcar les hores, la qual està parcialment doblegada.



Actualment només en queda la bareta.



Can l'Aluart. Caldes de Malavella. La Selva. (Foto: Albert Esteves, 2012) **D**.

.....  
Catleg de masies i cases rurals de Caldes de Malavella



Can Cabirol, Veïnat de Franciac



Can Mataró, Veïnat de Franciac



Can Gironès, Veïnat de Franciac



Can Mataró. Caldes de Malavella. La Selva. Albert Esteves.



Can Peres, Veinat de Baix



Can Padrosa, Veinat de Baix



Ca 'Esquerrà, Veinat Israel



Can Carbó de la Roureda



Can Puig, Veinat Israel



Can Boada, Veinat Israel



Cal Frare, Veinat Israel



Can Sunyer, Veinat de Baix



Cal Rajoler, Veinat de les Mateues



Cal Cerdà, Veïnat de les Mateues



Can Costa de les Bardisses



Cas Cases, Veïnat de Baix





Can Palamós, Veïnat de les Mateues



Can Ravellí, Veïnat de Dalt



Can Cabanyils Vell



Can Porcel, Veinat Israel



Cal Rei, Veinat Israel



Can Figueres, Veinat de Dalt



Can Salom Vell, Veïnat de Baix



Can Riera, Veïnat de Baix



Can Mas, Veïnat de Baix



Can Gimferrer Vell, Veïnat de Baix



Can Matlló, Veïnat de Baix



Can Deu, Veïnat de les Mateues



Can Tarrera, Veïnat de Baix



Can l'Adroher



Casa del l'Obra, Veïnat de Franciac

---




Rectangular rematado en frontón curvo con las esquinas inferiores cortadas en curva.



Ca l'Aimeric. Caldes de Malavella. La Selva.  
PATRIMONI.GENCAT V. Esteras/A. Tubert 2006.

Carretera N-II, km 702 (Crtra. direcció Girona, des de Caldes, al costat dret).  
Dos detalls destaquen de la façana: un rellotge de sol  
i una escena religiosa treballada en rajola vidriada.



Can Companyó. Veïnat de Santa Ceclina, 1-2. Caldes de Malavella. La Selva.  
PATRIMONI.GENCAT V. Esteras/A. Tubert 2006.

A la façana també hi ha un rellotge en esgrafiats, amb la inscripció  
“De sol inxent fins a ponent, dic l’hora bona a tota la gent”.



Can Companyó. Caldes de Malavella. La Selva. Albert Esteves 2012.





Can Feliu. Veïnat de Dalt, 28. Caldes de Malavella. La Selva.  
PATRIMONI.GENCAT V. Esteras/A. Tubert 2006.

Façana d'una gran simplicitat amb finestres quadrangulars de diferents  
tamanys i nomès envoltades per una llinda de pedra, igual que la porta  
principal. A la part superior hi ha un rellotge solar.



Can Poch. Veïnat de Mateues. Caldes de Malavella. La Selva.  
PATRIMONI.GENCAT V. Esteras/A. Tubert 2006.

A la primera planta, tres obertures més grans i amb balcó datades al s. XIX  
(entre l'obertura central i la lateral hi havia originàriament  
un rellotge solar que recentment ha estat tapat).



Can Gelada. Franciac. Caldes de Malavella. La Selva.  
Portal Gironí d'Història i Genealogia ([www.portalgironi.cat](http://www.portalgironi.cat))

La casa està completament abandonada, però manté el teulat i s'hi ha clos les obertures amb obra per conservar-ne l'estructura, només el rellotge de sol ens permet comprovar que les dues fotografies corresponen a la mateixa masia.

Fotografías de los años 60 del siglo pasado y del 2003.




Rectangular. Varilla de un apoyo.



Mas Morell. Franciac. Caldes de Malavella. La Selva.  
Portal Gironí d'Història i Genealogia ([www.portalgironi.cat](http://www.portalgironi.cat))

Vistas del reloj de sol en fotografías de los años 60 del siglo pasado y del 2003.  
Esquina suroeste. Podría tratarse de un reloj de sol doble.



Cuadrado. Horas escritas en un arco de circunferencia. VDP. Varilla de un apoyo.



Can Rufi o Can Mercer. Caldes de Malavella. La Selva.  
AFCEC A. Gallardo i Garriga. 1924.

Situació: A 5 minuts del poble, en el camí vell a Llagostera.



Circular. Varilla de un apoyo.



Can Folgueroles. Caldes de Malavella. La Selva. AFCEC A. Gallardo i Garriga.1924.

Situació: Entre el poble (a uns 20 minuts) i la via del tren.  
Al primer pis destaquen dues finestres centrals d'estil renaixentista amb guardapols, una d'elles amb decoracions vegetals, i l'altre amb uns "puttis".  
A més entre aquestes dues finestres hi ha un rellotge solar.



Can Matlló. Caldes de Malavella. La Selva.  
PATRIMONI.GENCAT V. Esteras/A. Tubert 2006.

De la façana en destaca un rellotge de sol.



Can Rei. Caldes de Malavella. La Selva.  
PATRIMONI.GENCAT V. Esteras/A. Tubert 2006.

A la façana principal hi ha un rellotge de sol pintat, amb xifres romanes i una inscripció a la part inferior amb el nom de la casa, Cal Rei, flanquejada per dues corones reials.



Hostal de la Tiona. Caldes de Malavella. La Selva.  
PATRIMONI.GENCAT V. Esteras/A. Tubert 2006.

A la façana principal, s'intueix el que era un rellotge de sol,  
ara tapat per la pintura que cobreix les parets exteriors.





Can Xiberta. Caldes de Malavella. La Selva.  
PATRIMONI.GENCAT V. Esteras/A. Tubert 2006.

Al pis al costat de la finestra central, hi ha un rellotge solar.



Ovalado inscrito en un rectángulo, bara y frontón triangular. Varilla de un apoyo.



Can Gelabert. Caldes de Malavella. La Selva. AFCEC 1890-1936.



Circular en el interior de una superficie rectangular. Decorado. Varilla de un apoyo.



Plaça de la Roca. Caldes de Malavella. La Selva. AFCEC A. Gallardo i Garriga. 1925.

Situació: Casa en la plaça de la Roca, en la part vella del poble.



Can Becdejú. La Celler de Ter. La Selva. PATRIMONI.GENCAT X. Caparrós. 2005

Paral·lelament en l'espai físic que correspondria al segon pis pròpiament, es poden contemplar les restes vivents d'un imponent rellotge de sol.



Can Carreres. La Celler de Ter. La Selva. C. C. de la Selva.

Al sector lateral meridional hi ha restes d'un rellotge de sol.



Can Dalmau. La Celler de Ter. La Selva. PATRIMONI.GENCAT X. Caparrós. 2005

Entremig d'ambdues finestres trobem un rellotge de sol de grans proporcions.  
Fou restaurada a mitjans del segle XX, època de la qual data  
l'esgrafiat que presenta la façana principal.



Mas Moner. La Celler de Ter. La Selva.  
PATRIMONI.GENCAT M. Serrano 2005.

La façana conserva restes de pintura, sobretot al rellotge de sol, datat de 1751.  
Les restes de pintura són de colors vermell i blanc i, segons una visió preliminar ajudada  
de l'opinió del propietari, sembla el cromatisme original.



Can Ribes. La Celler de Ter. La Selva. PATRIMONI.GENCAT X. Caparrós. 2005

Pel que fa al segon pis, el qual executaria les tasques de golfes,  
al centre del seu espai físic trobem un rellotge de sol de dimensions importants.





Can Torra o Can Torres. La Celler de Ter. La Selva.  
PATRIMONI.GENCAT X. Caparrós. 2005

En el primer pis trobem una obertura quadrangular amb llinda de fusta  
i en els muntants s'observa les restes vivents d'un rellotge de sol.



Can Vernis. La Celler de Ter. La Selva.  
PATRIMONI.GENCAT M. Serrano 2005.

Destaca la disposició d'un rellotge de sol conformat de números de ferro clavats a la façana i la corresponent vara, així com el nom del restaurant.



Can Coll. Fogars de la Selva. La Selva. 2012.

Debajo del gallur se distingue una superficie trapezoidal pintada de color más claro que el resto de la fachada.



La Casa Blanca. Fogars de la Selva. La Selva.  
PATRIMONI.GENCAT Miquel Serrano 2006.

Al vessant de ponent hi ha un adossat de rajola i davant de la façana es conserva parcialment l'antiga era de batre i dependències de serveis i magatzems agrícoles reformades. En una de les parets d'aquests habitatges, mirant al sud, hi ha pintat un rellotge de sol amb forma de doble elipsi i de color blau. Contenia una llegenda que actualment no es pot arribar a llegir.



Can Carreter. Fogars de la Selva. La Selva.  
PATRIMONI.GENCAT Miquel Serrano 2006.

Aquesta façana (façana principal) conserva un contrafort a la part de llevant  
i un rellotge de sol arrebossat i de forma rectangular.



Can Forn. Fogars de la Selva. La Selva.  
PATRIMONI.GENCAT Xavier Caparrós Moreno 2007.

...un rellotge de sol bastant deteriorat, ja que ha perdut la broca, el qual incorpora una inscripció interessant que fa al·lusió a un dels múltiples períodes constructius que ha experimentat el mas al llarg de la història i que diu així: "

DAMIÀ ( ) ME FECIT AGOST 1817"



Can Gelmar / Can Jalmar. Fogars de la Selva. La Selva.  
PATRIMONI.GENCAT Miquel Serrano 2006.

Remarcar a mode d'apunt que entremig dels dos finestrals d'arc conopial lobulat s'observa l'empremta d'un antic rellotge de sol, la presència del qual ha estat tapiada.



Can Mainou. Fogars de la Selva. La Selva.  
PATRIMONI.GENCAT Miquel Serrano 2006.






Reloj de sol doble en la esquina suroeste de la masía.



Can Mulera. Fogars de la Selva. La Selva.  
PATRIMONI.GENCAT Xavier Caparrós Moreno 2007.



Fogars de la Selva - Can Molera, rellotge de sol (Foto: Albert Esteves, 2011)

Al rellotge de sol hi ha la data de 1788.




Rectangular vertical. Varilla de un apoyo.



Can Planes / Can Planes de Baix. Fogars de la Selva. La Selva.  
PATRIMONI.GENCAT Xavier Caparrós Moreno 2006.

La del centre (finestra) presenta en la llinda tres arquets  
i al costat dels muntants podem contemplar un rellotge de sol.



Can Riereta. Fogars de la Selva. La Selva.  
PATRIMONI.GENCAT Xavier Caparrós Moreno 2007.

La masia originària ha estat absolutament transformada i modificada arran de les obres integrals que es van practicar en ella en el 1993, com així ho indica el rellotge de sol de la façana.




Can Roca. Fogars de la Selva. La Selva.  
PATRIMONI.GENCAT Xavier Caparrós Moreno 2007.

Trenca parcialment aquesta discreció compositiva les restes vivents que podem contemplar, en el primer pis, d'un antic rellotge de sol, del qual s'entreveu tant sols la silueta i la barra que actuaria com a broca, la qual està molt oxidada.



Ermita de la Mare de Dèu de la Serra. Montnegre. Fogars de la Selva. La Selva.  
AFCEC Rossend Flaquer i Barrera. 1924. **R.**

El relox original ha desaparecido.



Santuari de la Mare de Déu de la Serra. Fogars de la Selva. La Selva.  
PATRIMONI.GENCAT Miquel Serrano 2006.

A la façana lateral de migdia hi ha un rellotge de sol pintat  
de color daurat i blanc, de formes ondulades.



Fogars de la Selva - Mare de Déu de la Serra (Foto: Albert Esteves, 2011)

Situada enmig del bosc, al límit oriental del Parc Natural del Montnegre. El seu origen podria ser romànic però l'edifici actual és del segle XIV. En una finestra hi ha la data de 1381. Ha sofert reformes posteriors, com el gran atri porticat que precedeix la porta. Adossada a l'església hi ha la casa abandonada de l'ermità.





Can Segalar. . Fogars de la Selva. La Selva.  
PATRIMONI.GENCAT Xavier Caparrós Moreno 2006.

Destaca únicament el rellotge de sol ubicat en el pis superior.



Cuadrante declinante a levante del reloj de sol doble. Varilla de un apoyo.



Can Serra. Fogars de la Selva. La Selva.  
PATRIMONI.GENCAT Xavier Caparrós Moreno 2006.

Una pallissa que consta de dues plantes i que està coberta amb una teulada a dues aigües de vessants a laterals. Una columna circular de pedra amb basament i capitell, aguanta la característica encavallada de la coberta. A l'extrem dret s'observa la presència de dos rellotges de sol. Ambdós bastant deteriorats però encara conserven la broca.



Can Vidal. Fogars de la Selva. La Selva. AFCEC R. Martí i Alberó. Ca. 1933. **D.**



Can Vidal. Fogars de la Selva. La Selva.  
PATRIMONI.GENCAT Xavier Caparrós Moreno 2006.

A mode d'apunt remarcar que en un dels laterals del mas hi ha un simpàtic rellotge de sol que fa al·lusió a la data de construcció del mas i que diu així:  
"EL TEMPS PASSA APROFITA-HO CAN VIDAL 1605"



Can Grau. Lloret de Mar. La Selva. PATRIMONI.GENCAT Miquel Serrano 2006.

A la franja vertical central hi ha un rellotge de sol esgrafiats que conté la data de 1999 i la llegenda de ""EL TEMPS ÉS OR".



Can Pelaburros. Lloret de Mar. La Selva..  
Catàleg de masies de Lloret de Mar.

Està situat al nord del camí Vell de Lloret de Mar a Tossa de Mar,  
i a ponent de l'abocador. Rellotge de sol a la façana.



Mas Can Sabata. Lloret de Mar. La Selva.  
PATRIMONI.GENCAT Miquel Serrano 2006.

Al centre trobem un modern rellotge de sol en el qual es pot llegir una inscripció que diu així: "LES GENERACIONS PASSEN COM LES HORES 1931 1981 1997"




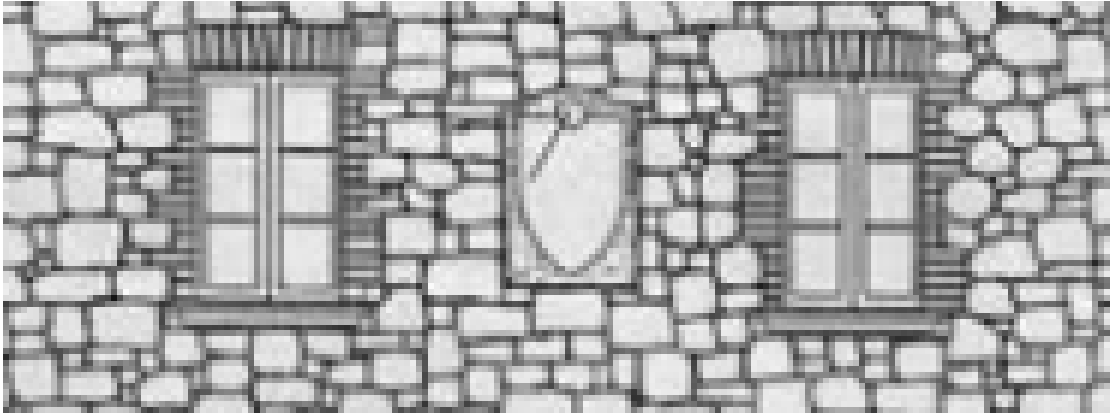
Mas Can Sabata. Lloret de Mar. La Selva. AARS.

Pintado a cuatro colores en una superficie rectangular enlucida rematada en pequeño frontón de arco rebajado, cara de sol radiante flanqueado por dos estrellas en el polo, gran escudete central delimitador en cuyo interior se han escrito las horas, la leyenda, tres fechas generacionales y un punto que parece anunciar una cuarta por venir.

VDL. Numerado de 7 a 3, aunque marca de seis y media a tres y media.

Medias horas. Varilla de un apoyo.





Can Sabata. Lloret de Mar. Selva. SdAMLIdM 68.402.439



Rectangular vertical. Varilla de un apoyo.



Església de Sant Llorenç. Maçanet de la Selva. (Foto: Albert Esteves, 2011)



Can l'Ametller. Maçanet de la Selva. La Selva.  
PATRIMONI.GENCAT X.Caparrós/M.Serrano 2005.



Can Bancells. Maçanet de la Selva. La Selva.  
PATRIMONI.GENCAT X.Caparrós/M.Serrano 2005.

A la façana hi destaquen les restes de la finestra del primer pis,  
amb dintell d'arc conopial lobulat, el rellotge de sol i la llinda horitzontal  
i els brancals de la porta d'entrada.



Caseta Vella de Buscatell. Maçanet de la Selva. La Selva.  
PATRIMONI.GENCAT X.Caparrós/M.Serrano 2005.

En el coronament de la façana, destaca el rellotge de sol bicromàtic – blau i groc-.



Can Dot. Maçanet de la Selva. La Selva.  
PATRIMONI.GENCAT X.Caparrós/M.Serrano 2005.

...Finestra quadrada i rellotge de sol desgastat.



Can Falló. Maçanet de la Selva. La Selva.  
PATRIMONI.GENCAT X.Caparrós/M.Serrano 2005. **D.**

La façana està decorada, a part d'un rellotge de sol, amb franges pintades i gravades sobre el ciment arrebossat de formes rectangulars, de color groguenc i taronjat, que recorren el marc de la façana i les obertures.



Policromía original desaparecida.



Can Falló. Maçanet de la Selva. La Selva.  
PATRIMONI.GENCAT Carlos Pino 2011.






Can Feliu. Maçanet de la Selva. La Selva.  
PATRIMONI.GENCAT X.Caparrós/M.Serrano 2005.

En aquest primer pis, remarcar finalment la presència  
l'imponent rellotge de sol, de dimensions considerables.



Can Garriga. Maçanet de la Selva. La Selva.  
PATRIMONI.GENCAT X.Caparrós/M.Serrano 2005.

Presidit (el primer pis) per un gran rellotge de sol,  
que conté la data d'origen de l'edifici.



Can Girard. Maçanet de la Selva. La Selva.  
PATRIMONI.GENCAT X.Caparrós/M.Serrano 2005.

Relotge de sol a la façana. Inscripció:  
"VAIG NAIKER L'ANY 1565 EM RESTAURAREM EL 1978.



Can Gorg o Can Gorch. Maçanet de la Selva. La Selva.  
PATRIMONI.GENCAT X.Caparrós/M.Serrano 2005.

Altres aspectes interessants són el rellotge de sol  
i els elements de ferro de la façana.



Can Gregori. Maçanet de la Selva. La Selva.  
PATRIMONI.GENCAT X.Caparrós/M.Serrano 2005.

El primer pis o planta noble, disposa de tres obertures: la central, com a gran obertura projectada com a balcó, flanquejada per tres obertures: per una banda, a l'esquerra trobem una petita obertura rectangular d'obra vista. Mentre que per l'altra, a la dreta dues petites obertures rectangulars d'obra vista i intremig un rellotge de sol de pedra, ben definit amb una inscripció que al·ludeix al nom de la masia, és a dir "Can Gregori".



Reloj de sol doble.



Can Júria. Maçanet de la Selva. La Selva.  
PATRIMONI.GENCAT X.Caparrós/M.Serrano 2005.



Can Miquel Ferrer Vell. Maçanet de la Selva. La Selva.  
PATRIMONI.GENCAT X.Caparrós/M.Serrano 2005.

Veïnat de Miquel Ferrer. Rellotge de sol a la façana.



Maçanet de la Selva - Can Júria (Foto: Albert Esteves, 2011)





Can Mutgé. Maçanet de la Selva. La Selva.  
PATRIMONI.GENCAT X.Caparrós/M.Serrano 2005.

El rellotge de sol, que corona la façana, tot i que està bastant desgastat a causa de l'erosió provocada pel pas del temps.



Can Nadal. Maçanet de la Selva. La Selva.  
PATRIMONI.GENCAT X.Caparrós/M.Serrano 2005.

Té la planta quadrangular i la part dreta del primer pis està reconstruïda amb rajol vist, zona dins la qual se situa un rellotge de sol circular.



Rectangular. VDL. Varilla de un apoyo.



Ca l'Oliver. Maçanet de la Selva. La Selva.  
PATRIMONI.GENCAT X.Caparrós/M.Serrano 2005.

Carretera de Martorell. Destaca un rellotge de sol a la façana.



Can Puigtió. Maçanet de la Selva. La Selva.  
PATRIMONI.GENCAT X.Caparrós/M.Serrano 2005. **D.**

El pertinent rellotge de sol, ubicat en l'espai físic d'aquesta planta noble, ha desaparegut arran de les obres de restauració que s'estan duent a terme, ja que ha quedat cobert per la capa d'arbossat, sobresurtint exclusivament a la llum el ferro que indicava les hores.



Mas Roura o Mas de la Font. Maçanet de la Selva. La Selva.  
PATRIMONI.GENCAT Carlos Pino 2011.

Entre dues de les finestres, a la part esquerra, hi ha un rellotge de sol fet de rajoles que conté un sol pintat. A la part lateral dreta del l'edifici, també al primer pis, es conserven encara les restes d'un altre rellotge de sol més vell.



Església de Sant Llorenç. Maçanet de la Selva. La Selva.  
PATRIMONI.GENCAT X.Carlos Pino 2005.

L'entrada principal, està ubicada en la façana orientada al sud, hi consta de dos espais: per una banda, el porxo projectat amb una gran arcada de mig punt rebaixat, sobre del qual s'ubica un rellotge de sol trist i rudimentari.



Can Santpere. Parròquia de Martorell. Maçanet de la Selva. La Selva.  
PATRIMONI.GENCAT X.Caparrós/M.Serrano 2005.

En el primer pis, en el mateix eix simètric que el portal adovellat de la planta inferior, trobem una finestra d'arc conopial lobulada, amb muntants de pedra i l'ampit treballat, flanquejada a la seva dreta per una petita obertura rectangular i en el mateix espai, trobem els últims vestigis i testimonis del rellotge de sol, que per raons que no venen al cas, va ser extirpat.



Can Soms de l'Estany. Maçanet de la Selva. La Selva.  
PATRIMONI.GENCAT X.Caparrós/M.Serrano 2005.

Entremig, cal destacar el rellotge de sol, de dimensions considerables,  
però bastant deteriorat i erosionat.





Can Trinxeria. Maçanet de la Selva. La Selva.  
PATRIMONI.GENCAT X.Caparrós/M.Serrano 2005.

L'imponent rellotge de sol, tot i que bastant deteriorat, està flanquejat per dues obertures, la primera, es tracta d'una obertura lateral d'arc conopial, la qual va ser reciclada i reconvertida molt més tard en balconada; i la segona, central d'arc conopial lobulada, amb sengles cares esculpides en relleu a les impostes.

En *poblesdecatalunya* se le llama Casa Ruscalleda.



Maçanet de la Selva - Casa Rusalleda (Foto: Albert Esteves, 2011)




Can Vellana. Maçanet de la Selva. La Selva.  
PATRIMONI.GENCAT X.Caparrós/M.Serrano 2005.

Solo queda la varilla.



Can Vidal. Maçanet de la Selva. La Selva.  
PATRIMONI.GENCAT X.Caparrós/M.Serrano 2005.

Per sobre, trobem un rellotge de sol bastant minúscul en comparació amb d'altres de gran tamany, però per contra molt ben definit i estilitzat.



Rectangular. Varilla de un apoyo.



Torre Marata. Maçanet de la Selva. La Selva. AFCEC 1890-1918.



Maçanet de la Selva. Torre de Marata (Foto: Taller d'Història de Maçanet)



Cal Ferrer o Ca l'Estol. Massanes. La Selva.  
PATRIMONI.GENCAT Vanesa Esteras/ A. Tubert 2006.

Camí que porta a Collfornic, en un trencall a l'esquerra.  
Entre les dues finestres més grans, hi ha un rellotge solar esgrafiat,  
amb un sol i números romans.



Mas Managrell. Massanes. La Selva.  
PATRIMONI.GENCAT Vanesa Esteras/ A. Tubert 2006.

Camí de Sant Feliu de Buixalleu, en un trencall a la dreta  
Entre la finestra central i dreta del pis superior hi ha un rellotge solar.





Rectoria Vella. Massanes. La Selva.  
PATRIMONI.GENCAT Vanesa Esteras/ A. Tubert 2006.

La façana està arrebossada i pintada de color blanc. Hi ha un rellotge de sol.



Can Thos. Massanes. La Selva.  
PATRIMONI.GENCAT Vanesa Esteras/ A. Tubert 2006.



Massanes - Can Thos (Foto: Albert Esteves, 2011)

Degué ser reformada de nou cap a la fi del segle XIX,  
si més no el rellotge de sol sembla indicar una data de la darrera dècada.



El Baier. Osor. La Selva. PATRIMONI.GENCAT Miquel Serrano 2006.

Es conserva parcialment un antic rellotge de sol pintat de color blau.

## Catàleg de masies i cases rurals d'Osor, 2012

---



El Bosquet. Osor. La Selva.  
Rellojge de sol a la façana sud.



La Rectoria del Coll. Osor. La Selva.  
Varilla entre las dos ventanas centrales de la planta baja.



El Rectoret. Osor. La Selva.  
Reloj de sol entre las dos ventanas del primer piso.

---



El Cerver. Osor. La Selva. PATRIMONI.GENCAT X.Caparrós 2006.

En un estadi intermig, entre la planta baixa i el primer pis,  
hi ha les restes vivents d'un rellotge de sol.



La Grevolosa. . Osor. La Selva. PATRIMONI.GENCAT X.Caparrós 2006.



El Maroi. Osor. La Selva. PATRIMONI.GENCAT X.Caparrós. 2006.

Entremig del primer i segon pis trobem les restes vivents d'un rellotge de sol, el qual està bastant deteriorat però que conserva això si la broca per indicar les hores.





El Maroi. Osor. La Selva. Albert Esteves 2011.



Església de Sant Pere. Osor. La Selva. Miquel Serrano 2006.



Església de Santa Creu d'Horta. Osor. La Selva.  
PATRIMONI.GENCAT X.Caparrós. 2006.

Paral·lelament en la façana lateral de l'església s'aprecia les restes vivents d'un rellotge de sol bastant deteriorat, ja que les franges de les hores han desaparegut parcialment, però conserva intacta la broca que marca les hores.



Sant Josep de Can Serra del Turonell. Osor. La Selva.  
PATRIMONI.GENCAT X.Caparrós 2006.

Es conserva parcialment un antic rellotge de sol a la façana de migdia.



Antigua masía situada en la val de Santa Creu d'Horta, en la pista Sant Hilari- Santa Coloma.

Mural cerámico cuadrado (60x60 cm) compuesto por 16 azulejos. Traza vertical a mediodía. Numeración horaria en arábigos, de 7 de la mañana a 5 de la tarde. Líneas más cortas de medias horas. Varilla de dos apoyos, tramo de apoyo con dos brazos enrollados en espiral. Leyenda: "NO BADIS I VES PER FEINA".



El Sobirà de Santa Creu d'Horta. Osor. La Selva.

Al rellotge de sol d'una de les parets de la casa hi ha la inscripció "no vadis i vés per feina" (Reloj de Manuel Pastor). **Un altre rellotge de sol, en un pati interior, recorda que: "jo sense sol i tu sense fe, cap dels dos valem res"**. Podria ser també de Manuel Pastor.



¿Segundo reloj de sol de El Sobirà de Santa Creu d'Horta?

.....  
Catàleg de masies i cases rurals de de Riells i Viabrea (sin fotos)

E2-06. Can Pellegrí

300 mts abans d'arribar a l'abadia de Sant Martí de Riells.

A la façana hi ha un rellotge de sol ben conservat i una gran portalada d'arc de mig punt amb grans dovelles de carreus a base de murs de pedra vista.

M-007. Can Bièlic

Camí de Gualba, Veral de les Barraques.

A la façana principal, orientada a sud, hi ha un rellotge de sol, però està completament esborrat.

M-010. Can Breta

Carretera de Breda a Riells.

Masia de planta baixa i dos pisos, de línies tradicionals, amb façana principal situada a sud conserva un rellotge de sol en molt bon estat.

M-022 Can Fortuny de Baix

Carretera de Breda a Riells. Finca de Can Joia.

Façana orientada a sud amb rellotge de sol quasi esborrat.

M-028 Can Guillem

Can Joia. Carretera de Breda a Riells del Montseny.

Masia de planta baixa i un pis pràcticament tota d'un sol cos amb diferents elements ornamentals entre els quals destaca un petit rellotge de sol.

M-045. Can Pere Llop.

Camí de Gualba.

També hi trobem a cara sud un rellotge de sol, on hi podem llegir una inscripció que diu: " jo sense sol, tu sense fe, no som res".

M-47. Pla de Fogueres

Es troba molt aprop de l'urbanització Fogueres de Montsoriu i de les masies can Tabal Goita i can Bolet. La façana principal està orientada a sud amb un rellotge de sol.

M-054. Cal Sac

Camí de Riells a Santa Fe.

La façana presenta un rellotge de sol de grans dimensions.

M-061. Els Vimeners

Camí de l'Esglesia de Riells a Santa Fe.

A la façana principal hi trobem un rellotge un xic esborrat on es pot llegir: Any 1932- Josep Rovira Mone.

.....



Can Plana. Riells i Viabrea. La Selva.  
PATRIMONI.GENCAT I. Forts/M. Pibernat 2005.





Can Pellegrí. Riells i Viabrea. La Selva.  
PATRIMONI.GENCAT I. Forts/M. Pibernat 2005.

A la part superior hi ha una finestra amb llinda monolítica i ampit motllurat i, a la seva dreta, un interessant rellotge de sol fet sobre arrebossat de morter de calç que porta la data de 1702. El costat dret de la façana és obert i presenta una terrassa coberta amb barana de fusta i al lateral, sobre un pilar, hi trobem un altre rellotge de sol en força mal estat de conservació.



Ca l'Alemany. Riudarenes. La Selva.  
PATRIMONI.GENCAT I. Forts/M. Pibernat 2005.

Els murs de maçoneria són arrebossats i hi ha un rellotge de sol.



Can Barretó Vell. Riudarenes. La Selva.  
PATRIMONI.GENCAT I. Forts/M. Pibernat 2005.

El portal és rectangular amb la llinda i brancals de pedra i, a la part superior, hi ha una finestra emmarcada amb pedra i ampit motllurat i un rellotge de sol molt malmès.



Can Barrot. Riudarenes. La Selva.  
PATRIMONI.GENCAT I. Forts/M. Pibernat 2005.

A la façana principal, situat a l'esquerra de la finestra del primer pis,  
hi ha un rellotge de sol molt malmès.



Els Bualous. . Riudarenes. La Selva.  
PATRIMONI.GENCAT I. Forts/M. Pibernat 2005.

Hi ha també un rellotge de sol a la part esquerra de la façana.



Can Caldes. Riudarenes. La Selva.  
PATRIMONI.GENCAT I. Forts/M. Pibernat 2005.

Façana principal, rellotge de sol.



Can Colomer. Riudarenes. La Selva.  
PATRIMONI.GENCAT I. Forts/M. Pibernat 2005.



Can Maidó. Riudarenes. La Selva.  
PATRIMONI.GENCAT I. Forts/M. Pibernat 2005.

Hi ha també un rellotge de sol a la part superior i resseguint l'amplada de la façana, s'hi troba un banc adossat a la paret de pedra.





Can Pastells. Riudarenes. La Selva.  
PATRIMONI.GENCAT I. Forts/M. Pibernat 2005.

Per sobre la porta i a la dreta hi ha un rellotge de sol.



Can Ribes. Riudarenes. La Selva.  
PATRIMONI.GENCAT I. Forts/M. Pibernat 2005.



Can Torrelles. Riudarenes. La Selva.  
PATRIMONI.GENCAT I. Forts/M. Pibernat 2005.

Encara a la façana, i a la part esquerra de la porta,  
hi ha un rellotge de sol mig tapat per la vegetació.



Can Xifra. Riudarenes. La Selva.  
PATRIMONI.GENCAT I. Forts/M. Pibernat 2005.



Mas Agnès. Riudellots de la Selva. La Selva.  
PATRIMONI.GENCAT X. I. Forts/M. Pibernat 2005.

Es conserva l'antic número del mas (34) , a la dreta de la porta,  
així com un rellotge de sol restaurat.



Can Bohils. Riudellots de la Selva. La Selva.  
PATRIMONI.GENCAT X. I. Forts/M. Pibernat 2005.

Hi ha també un rellotge de sol pintat i el parament és arrebossat.



Dos relojes de sol circulares superpuestos.



Can Calderó Vell. Riudellots de la Selva. La Selva.  
PATRIMONI.GENCAT X. I. Forts/M. Pibernat 2005.



Rectangular. Polo desplazado hacia la izquierda. VDP. Varilla de un apoyo.



Mas Ciurana. Riudellots de la Selva. La Selva. AFCEC 1890-1918. **R.**






Rectangular. Polo desplazado hacia la izquierda. VDP. Varilla de un apoyo.



Masia des del tren / Mas Ciurana. Riudellots de la Selva. La Selva.  
AFCEC J. Danés i Torras. 1927-1936.

Repintado entre 1890 y 1927.



Mas Ciurana. Riudellots de la Selva. La Selva.  
PATRIMONI.GENCAT X. I. Forts/M. Pibernat 2005.



Can Fábregas. Riudellots de la Selva. La Selva.  
PATRIMONI.GENCAT X. I. Forts/M. Pibernat 2005.

La façana principal és arrebossada amb ciment gris i té obertures rectangulars emmarcades amb pedra i un rellotge de sol pintat.



Mas Galí. Riudellots de la Selva. La Selva.  
PATRIMONI.GENCAT X. I. Forts/M. Pibernat 2005.



L'Hostal Nou. Riudellots de la Selva. La Selva.  
PATRIMONI.GENCAT X. I. Forts/M. Pibernat 2005.



Can Masgrau. Riudellots de la Selva. La Selva. AFCEC 1890-1918. **D.**

Reloj de sol rectangular sobre la ventana del costado sur de la torre.  
Varilla de un apoyo.



Can Mestres. Riudellots de la Selva. La Selva.  
PATRIMONI.GENCAT X. I. Forts/M. Pibernat 2005.



Can Morat. Riudellots de la Selva. La Selva.  
PATRIMONI.GENCAT X. I. Forts/M. Pibernat 2005.





Can Pla. Riudellots de la Selva. La Selva.  
PATRIMONI.GENCAT X. I. Forts/M. Pibernat 2005.

La façana també té un pou adossat i un rellotge de sol esgrafiat  
amb el text "A y M Lleopart. Mas PLA. 1954".



Torre Ponça. Riudellots de la Selva. La Selva.  
PATRIMONI.GENCAT X. I. Forts/M. Pibernat 2005.



Can Seguer. Riudellots de la Selva. La Selva.  
PATRIMONI.GENCAT X. I. Forts/M. Pibernat 2005.

A la façana també s'hi aprecia les restes d'un rellotge de sol fet sobre arrebossat de calç.



Mas Vilar. Riudellots de la Selva. La Selva.  
PATRIMONI.GENCAT X. I. Forts/M. Pibernat 2005.

També cal ressenyar el rellotge de sol pintat que mostra la data de 1883.



Rectangular vertical. doble.



Can Bres. Sant Feliu de Buixalleu. La Selva.  
PATRIMONI.GENCAT Vanesa Esteras/ A. Tubert 2006.

Carretera de Gaserans-Hostalric, trencall que hi ha davant de Can Capità Gaserans.  
A la part superior hi ha un rellotge solar.



Rectangular. VDL. Varilla de un apoyo.



Cal Capità. Sant Feliu de Buixalleu. La Selva. 2011. Foto Albert Esteves.

Masia del segle XVII coneguda antigament com cal Sagrer de la Creu i després com cal Capità, pel fet d'haver estat habitada per un militar al segle XIX.



Can Crous. Sant Feliu de Buixalleu. La Selva.  
PATRIMONI.GENCAT Vanesa Esteras/ A. Tubert 2006.

Trencall a l'esquerra de la crtra. Gaserans-Viabrea, just passat Can Mateu Gaserans.  
Hi ha un rellotge de sol a la façana lateral dreta, amb les dates 1872 i 1982.



Molí de Dalt. Sant Feliu de Buixalleu. La Selva.  
PATRIMONI.GENCAT Vanesa Esteras/ A. Tubert 2006.

Trencall a la dreta del camí veïnal Hostalric-Gaserans. Gaserans.  
En una de les façanes, actualment hi ha la porta d'entrada i es conserva un rellotge solar.





Can Domènec. Sant Feliu de Buixalleu. La Selva.  
PATRIMONI.GENCAT Vanesa Esteras/ A. Tubert 2006.

Trencall a l'esquerra, crtra. Hostalric-Grions, poc abans d'arribar a Grions.  
A la façana en destaca un rellotge de sol.




Can Draper. Sant Feliu de Buixalleu. La Selva.  
PATRIMONI.GENCAT Vanesa Esteras/ A. Tubert 2006.

Carretera de Gaserans-Hostalric, en un trencall davant per davant Can Plademunt. Totes les obertures són en arc de llinda, excepte una d'estil gòtic en arc conopial amb un element floral esculpit i altres elements florals a les impostes, i una altre just al cantó d'un rellotge solar amb un arc de llinda amb ondulacions esculpides.



Can Fora Vila. Sant Feliu de Buixalleu. La Selva.  
PATRIMONI.GENCAT Vanesa Esteras/ A. Tubert 2006.

Poc abans d'arribar a l'ermita de Sant Romà. Sant Feliu de Buixalleu. Consta de planta baixa i pis, i està cobert per un teulat amb teula àrab, que com a mínim el 1948 estaria construïda, com indica la data del rellotge de sol oval.



Can Gibernat. Sant Feliu de Buixalleu. La Selva.  
PATRIMONI.GENCAT Vanesa Esteras/ A. Tubert 2006.

De la crtra. Hostalric-Breda, agafar trencall Gaserans.En un trencall a l'esq. Gaserans.  
Hi ha també restes d'un rellotge de sol, del que només se'n conserva la broca.



Ca n'Horta. Sant Feliu de Buixalleu. La Selva.  
PATRIMONI.GENCAT Vanesa Esteras/ A. Tubert 2006.

Ctra. Hostalric- Arbúcies. Sant Feliu de Buixalleu.  
A més hi ha un rellotge solar. El reloj es doble.



Rectangular. Varilla de un apoyo.



Casa Iglesias. Sant Feliu de Buixalleu. La Selva.  
BC Fons fotogràfic Salvany. 1922.



Ca l'Iglésies. Sant Feliu de Buixalleu. La Selva.  
PATRIMONI.GENCAT Vanesa Esteras/ A. Tubert 2006.

Plaça de Catalunya (al costat de l'església de Sant Feliu de Buixalleu).  
A part central de la façana, un rellotge de sol.



Església de Sant Llorenç de Gaserans. Sant Feliu de Buixalleu. La Selva.  
PATRIMONI.GENCAT Vanesa Esteras/ A. Tubert 2006.

Crtra. Hostalric-Sant Celoni, agafar el trencall que hi porta.  
A la façana lateral dreta, s'aprecien arquacions llombardes i un rellotge de sol.  
Un contrafort reforça aquest pany de paret.





Can Mas. Sant Feliu de Buixalleu. La Selva.  
PATRIMONI.GENCAT Vanesa Esteras/ A. Tubert 2006.

Molt a prop de l'ermita de Sant Romà. Sant Feliu de Buixalleu.  
Destaca un rellotge de sol a la façana.



Can Miquel. Sant Feliu de Buixalleu. La Selva.  
PATRIMONI.GENCAT Vanesa Esteras/ A. Tubert 2006.

Carretera Gaserans-Viabrea (molt a prop de Ca l'Alomar) Gaserans.  
Al pis, dues finestres en arc pla, que tenen una reixa de ferro forjat.  
Entre elles un rellotge de sol.



Can Molins. Sant Feliu de Buixalleu. La Selva.  
PATRIMONI.GENCAT Vanesa Esteras/ A. Tubert 2006.

A la carretera asfaltada de Gaserans al Molí de Dalt. Gaserans.  
Hi ha un rellotge de sol esgrafiat, que conserva l'agulla.



Can Montal. Sant Feliu de Buixalleu. La Selva.  
PATRIMONI.GENCAT Vanesa Esteras/ A. Tubert 2006.

Trencall a la dreta de la urbanització Can Cadell Gaserans.  
La façana és de maçoneria i està semi-arrebossada. Hi destaca un rellotge solar.



Can Noalart. . Sant Feliu de Buixalleu. La Selva.  
PATRIMONI.GENCAT Vanesa Esteras/ A. Tubert 2006.

Carretera Grions-Massanes, en un trencall a l'esquerra. Grions.  
Destaca una galeria al pis amb obertures en arc de mig punt, sostinguts  
per pilars i amb balaustrada de pedra. A sobre d'aquesta galeria hi ha un rellotge solar.



Can Pagès. Sant Feliu de Buixalleu. La Selva.  
PATRIMONI.GENCAT Vanesa Esteras/ A. Tubert 2006.

Camí de Sant Feliu a Sant Segimon Entre les dues finestres gòtiques hi ha un rellotge de sol, sota el qual hi ha unes rajoles amb el nom: "CAN PAYETES".



Can Palomer. Sant Feliu de Buixalleu. La Selva.  
PATRIMONI.GENCAT Vanesa Esteras/ A. Tubert 2006.

Trencall esquerra camí Grions-Hostalric.  
Al centre de la façana hi ha un rellotge de sol de forma oval.



Rectangular vertical. Marco pintado. Círculo distribuidor.



Can Rectoria. Gaserans. Sant Feliu de Buixalleu. La Selva.  
PATRIMONI.GENCAT Vanesa Esteras/ A. Tubert 2006.

A l'entrada de Gaserans, passat Cal Ferrer Lluís, en un petit turó Gaserans. Al primer pis, un balcó i una finestra, tots dos amb llinda monolítica i brancals de carreus de pedra. Entre les dues obertures, hi ha un rellotge solar.



Can Roquet. Sant Feliu de Buixalleu. La Selva.  
PATRIMONI.GENCAT Vanesa Esteras/ A. Tubert 2006.

Camí de Sant Feliu a Sant Segimon. Sant Feliu de Buixalleu.  
Destaca un rellotge de sol a la façana que ha estat recentment pintat.





Rectangular vertical. Varilla de un apoyo.



Sant Llorenç de Gaserans. Sant Feliu de Buixalleu. La Selva.  
Foto Albert Esteves 2011.



Can Xacó. Sant Feliu de Buixalleu. La Selva. 2006.  
PATRIMONI.GENCAT Vanesa Esteras/ A. Tubert 2006.

Carretera Gaserans-Hostalric, passat el trencall que condueix a Can Rumbo.  
A la façana principal hi ha un rellotge de sol.



Can Vila. Sant Julià del Llor i Bonmatí. La Selva.  
PATRIMONI.GENCAT X. Caparrós 2006.


Al costat de la finestra podem observar un gran rellotge de sol.



Sant Julià de Llor i Bonmatí - Can Vila (Foto: Albert Esteves, 2012)



La Rovira. Sant Julià del Llor i Bonmatí. La Selva.  
PATRIMONI.GENCAT X. Caparrós 2006.



Rectangular rematado en arco de cortina. VD: Varilla de un apoyo.



-Santa Margarida de Vallors. Sant Hilari Sacalm (Foto: Albert Esteves, 2011)



La Casota d'en Comes. Sant Hilari Sacalm. La Selva.  
PATRIMONI.GENCAT X. I. Forts/M. Pibernat 2005.

Primer trencall mà dreta, just passat restaurant "Els Cortals", de St. Hilari Sacalm. A la façana també hi havia hagut un rellotge de sol, ara desaparegut, del que en queden restes entre les dues finestres del pis. L'ampliació segurament va tenir lloc entre els segles XVIII-XIX (l'ús del maó en les obertures o el rellotge de sol, són referents cronològics d'aquestes èpoques).



Casa Nova d'en Suy o Casa Nova d'en Rovira. Sant Hilari Sacalm. La Selva.  
PATRIMONI.GENCAT Anna Tubert Tulsà 2006.

Trencall a mà dreta, just a l'inici de la carretera Sant Hilari-Villavecchia.  
A les golfes hi ha només una finestra, amb àmpit, llinda i carreus de pedra. Entre  
aquesta finestra i la del pis, hi ha un rellotge de sol, fet de pedra.





Les Clotes. Sant Hilari Sacalm. La Selva.  
PATRIMONI.GENCAT Vanesa Esteras / Anna Tubert 2006.



La Corbella Vella. Sant Hilari Sacalm. La Selva.  
PATRIMONI.GENCAT X. I. Forts/M. Pibernat 2005.

A l'esquerra de la façana hi ha un rellotge de sol  
fet amb peces de ceràmica blanca d'època moderna.



Un rellotge de sol ben especial!



Els Cortals. Sant Hilari Sacalm. La Selva.  
PATRIMONI.GENCAT Vanesa Esteras / Anna Tubert 2006.

Trencall a l'esquerra de la carretera de Vic.  
Al costat de l'edifici originari hi ha un original rellotge de sol.



Joanhuix. Sant Hilari Sacalm. La Selva.  
PATRIMONI.GENCAT Vanesa Esteras / Anna Tubert 2006.

Camí de Villavecchia, a l'esquerre, davant per davant Villavecchia.  
A la façana principal, a l'altura del segon pis, hi ha un rellotge de sol.



Can Juvè / Can Jové o Jover. Sant Hilari Sacalm. La Selva.  
PATRIMONI.GENCAT Anna Tubert 2006.

Hi ha un rellotge de sol a la façana.



Capella. Mas les Serres. Sant Hilari Sacalm. La Selva.  
PATRIMONI.GENCAT Vanesa Esteras / Anna Tubert 2006.

La capella, construïda en sentit paral·lel de la façana principal de la masia, està dedicada a Sant Josep, té planta rectangular, és d'una sola nau, i està coberta per una teulada a doble vessant, desaiuada als laterals. La porta d'entrada té llinda monolítica (amb la data 1776) i brancals de carreus de pedra. A sobre hi ha un ull de bou. Els murs són de maçoneria i estan arrebossats. A la façana principal hi ha un rellotge de sol.



El Soler de Mansolí. Sant Hilari Sacalm. La Selva.  
PATRIMONI.GENCAT Vanesa Esteras / Anna Tubert 2006.



Villaret Vell. Sant Hilari Sacalm. La Selva.  
PATRIMONI.GENCAT Vanesa Esteras / Anna Tubert 2006.

Crtra. Direcció Villavecchia, trencall dreta davant per davant Villaret Nou.  
A l'altura del segon pis, hi ha un rellotge de sol.





Mas Albó. Veïnat de Vallors. Santa Coloma de Farners. La Selva.  
PATRIMONI.GENCAT X. I. Forts/M. Pibernat 2005.

A la façana lateral, destaca el rellotge de sol i una placa de ceràmica amb un refrany.



Can Castanyer. Veïnat de Vallors. Santa Coloma de Farners. La Selva.  
PATRIMONI.GENCAT X. I. Forts/M. Pibernat 2005.

Hi ha altres finestres d'arc conopial simple i un rellotge de sol en molt mal estat.



Els Clopers. Veïnats de St. Miquel de Cladells. Santa Coloma de Farners. La Selva.  
PATRIMONI.GENCAT X. I. Forts/M. Pibernat 2005.

La façana principal dóna a un patí tancat per un mur on hi ha el paller del qual destaca un rellotge de sol.



Circular en el interior de una superfície rectangular. VDL. Varilla de un apoyo.



Can Cros del Rei. Santa Coloma de Farners. La Selva. R. Matheu. 1919. **D.**

Situació: Junt el camí de les termes d'Orion.



Mas Carós del Rech. Santa Coloma de Farners. La Selva.  
PATRIMONI.GENCAT I. Forts, M. Pibernat 2005.

Sustituido por un reloj cerámico en 1996.




La Fradera. Santa Coloma de Farners. La Selva.  
PATRIMONI.GENCAT I. Forts, M. Pibernat 2005.

El pendent natural del terreny ha permès que la banda dreta de la casa tingui tres plantes. És en aquesta part on es pot veure el gran rellotge de sol.



Can Gallart Vell. Santa Coloma de Farners. La Selva.  
PATRIMONI.GENCAT autor desconocido.

Hi ha un rellotge de sol de nova construcció a la façana.



Can Masseguer. Veïnat de Vallors. Santa Coloma de Farners. La Selva.  
PATRIMONI.GENCAT X. I. Forts/M. Pibernat 2005.

Destaca a la façana un rellotge de sol, situat a l'alçada del primer pis.





Can l'Oller de Vallors. Santa Coloma de Farners. La Selva.  
PATRIMONI.GENCAT X. I. Forts/M. Pibernat 2005.

També destaca el gran rellotge de sol, totalment restaurat, amb la inscripció de 1728.



Can Prats. Santa Coloma de Farners. La Selva.  
PATRIMONI.GENCAT X. I. Forts/M. Pibernat 2005.

Una façana de magatzem. En un mur lateral hi ha restes d'un rellotge de sol.



Can Rabassa. Santa Coloma de Farners. La Selva.  
PATRIMONI.GENCAT I. Forts, M. Pibernat 2005.

Destaquen al segon pis, i a la façana, tres finestres d'arc de mig punt.  
A la dreta hi ha un rellotge de sol.



Can Riera. Santa Coloma de Farners. La Selva.  
PATRIMONI.GENCAT I. Forts, M. Pibernat 2005.



Santuari de la Mare de Déu de Farners. Santa Coloma de Farners. La Selva.  
PATRIMONI.GENCAT Jordi March i Nogué 2011.



Santuari de la Mare de Déu de Farners. Santa Coloma de Farners. La Selva.  
PATRIMONI.GENCAT I. Forts, M. Pibernat 2005.

Donant la volta a l'edifici, podem apreciar a la paret exterior de la nau lateral dreta, a la cantonada amb la façana, que es conserven, en mal estat, les restes d'un rellotge de sol.

**GIRONA Santa Coloma de Farners**

Franciscanos

Convento de Sant Salví de Cladells. Longitud: 2,5755 Latitud: 4,8722.  
Ref SCG 5444. Rectangular. Vertical declinante a levante.



Sant Salvi de Cladells. Fons fotogràfic Salvany 1917.

Antic eremitori i convent franciscà, situat al municipi de Santa Coloma de Farners, dins l'antic terme de Sant Miquel de Cladells, en un indret enlairat, a la banda NO de la riera de Vallors.



Mas Solà. Santa Coloma de Farners. La Selva.  
PATRIMONI.GENCAT X. I. Forts/M. Pibernat 2005.





Rectangular vertical. VDP. Varilla de un apoyo.



Can Brun. Sils. La Selva. PATRIMONI.GENCAT X. I. Forts/M. Pibernat 2005.

A la façana també trobem un rellotge de sol.



Can Cavaller. Sils. La Selva. Foto Albert Esteves.



Can Gorg, Sils, La Selva. PATRIMONI.GENCAT X. I. Forts/M. Pibernat 2005.



Can Massabé o Can Ceber. Sils. La Selva.  
PATRIMONI.GENCAT X. I. Forts/M. Pibernat 2005.

Hi ha també un rellotge de sol en molt mal estat.



Can Matamala. Sils. La Selva. PATRIMONI.GENCAT X. I. Forts/M. Pibernat 2005.

També es va fer el rellotge de sol circular i el nom de la casa,  
Can Matamala, amb mosaic de pedretes encastades.



Can Querós o Can Carós. Sils. La Selva.  
PATRIMONI.GENCAT X. I. Forts/M. Pibernat 2005.

A la façana principal, situat a l'esquerra de la finestra del primer pis,  
hi ha un rellotge de sol molt malmès.



Can Severí / Mas Sabrí / Mas Alzinelles. Sils. La Selva.  
PATRIMONI.GENCAT X. I. Forts/M. Pibernat 2005.

Es conserva, a la façana, un rellotge de sol pintat, amb la inscripció "Mas Sabri".



Desprendimiento del enlucido. Se distinguen algunas líneas horarias.



Rectoria de Vallcanera. Sils. La Selva. 2011. Foto Alber Esteves 2011.





Església de Vallcanera. Sils. La Selva. 2011. Foto Alber Esteves 2011.

Circular simple en el interior de un cuadrado, con dos adornos geomètrics en las esquinas inferiores, pintado a cuatro colores sobre el muro enlucido. Circulo distribuidor con una corona circular en su interior. Mal trazado. Horas en números romanos, de VII de la mañana a V de la tarde. Varilla de un apoyo. Inscripción de fecha en la parte superior: DIA 30 DE NOVIEMBRE DE 1850.



Can Xelica. Sils. La Selva.  
PATRIMONI.GENCAT X. I. Forts/M. Pibernat 2005.



Rectangular. Varilla de un apoyo.



Hostalgeria. Santuari de la Mare de Déu del Far. Susqueda. La Selva.  
AFCEC Camil José Guiu. 1970.



Hostalgeria. Santuari de la Mare de Déu del Far. Susqueda. La Selva.  
Foto Albert Esteves 2011.



Camí de Susqueda (Mas Puig de Rajols). La Selva. AFCEC 1890-1935.



Mas Puig de Rajols. Susqueda. La Selva. PATRIMONI.GENCAT Miquel Serrano 2006.

A la façana es conserven restes d'un rellotge de sol amb pintura vermella i blanca on hi ha un sol pintat.



Can Coure. Tossa de Mar. La La Selva.  
PATRIMONI.GENCAT X. Caparrós i Moreno 2006.

En l'extrem dret d'aquest cos central, cal esmentar la presència d'un rellotge de sol.



Molí Lluny / Molí d'en Parot / Can Pericàs. Tossa de Mar. La Selva.  
PATRIMONI.GENCAT Miquel Serrano 2006.

Cal remarcar que la xemeneia, al costat sud, té incorporat un rellotge de sol.



Can Sans d'Aiguabona. Tossa de Mar. La Selva.  
PATRIMONI.GENCAT X. Caparrós i Moreno 2006.

Al costat de la finestra central, la qual està ubicada simètricament amb el portal d'accés amb el qual comunica, trobem un magnífic rellotge de sol el qual presenta un bon estat de conservació. En ell es pot llegir una inscripció molt interessant que diu així: "MANSUS ANS AROMIRO DOMINUM IUSTEM IEME FECIT ANNO 1880". El rellotge de sol de la seva façana duu la data de MDCXVI. Possiblement per aquelles dates la casa fou reformada i embellida aprofitant una bona situació econòmica.






Rectangular. Varilla de un apoyo.



Masía prop de Tordera. La Selva. AFCEC L. Bonet i Garí. 1913-1933.

Situació: Entre Empalme i Tordera (esquerra).



Can Batlle. Vidreres. La Selva.  
PATRIMONI.GENCAT X. Caparrós i M. Serrano 2005.

A la façana hi ha un rellotge de sol.



Can Castells. Vidreres. La Selva.  
PATRIMONI.GENCAT X. Caparrós i M. Serrano 2005.

A la façana hi ha un rellotge de sol.



Mas Colomer. Vidreres. La Selva.  
PATRIMONI.GENCAT X. Caparrós i M. Serrano 2005.

A la façana existeix un rellotge de sol de ceràmica pintada amb la llegenda "Helios - Mas Colomer".



Can Flassià. Vidreres. La Selva. Foto Albert Esteves 2011.



Can Flasià. Vidreres. La Selva.  
PATRIMONI.GENCAT X. Caparrós i M. Serrano 2005.

En el primer pis, destaca la presència de l'imponent rellotge de sol, el qual recull la data d'origen o reconstrucció de la masia (1567) i la reforma que es va dur a terme el 1967.



Can Manlleu. Vidreres. La Selva. Foto Albert Esteves 2011.



Can Massa Súria. Vidreres. La Selva.  
PATRIMONI.GENCAT X. Caparrós i M. Serrano 2005.

A la paret existeix un rellotge de sol gravat i pintat.





Can Mundet. Vidreres. La Selva.  
PATRIMONI.GENCAT X. Caparrós i M. Serrano 2005.

Coronat amb una senzilla cornisa, la qual també es perllonga en la part esquerra en la qual trobem una escala de cargol, que permet accedir únicament al segon pis, com també un rellotge de sol.



Can Sala. Vidreres. La Selva.  
PATRIMONI.GENCAT X. Caparrós i M. Serrano 2005.

A la part esquerra de la façana, a l'altura del primer pis,  
hi ha un rellotge de sol de terrissa datat de 1815.



Cal Frare / Can Miquel Fontlledosa / Cal Rei / Cal Carter Cec. C/ de l'Església, 23.

L'element més destacable d'aquesta casa és el rellotge de sol de pedra gravada que porta la inscripció "MIQUEL FONTLLEDOSA ANY 1665", situat a l'angle de la façana principal.



Can Patllari. Vilobí d'Onyar. La Selva.  
PATRIMONI.GENCAT I. Forts i Pibernat 2005.

Al mur lateral esquerre hi ha un rellotge de sol pintat i tres obertures simples.



Can Riquer. Vilobí d'Onyar. La Selva.  
PATRIMONI.GENCAT I. Forts i Pibernat 2005.

El parament és arrebossat i pintat de blanc i mostra un rellotge de sol pintat d'estil barroc popular.



Can Tries / Can Trias. Vilobí d'Onyar. La Selva.  
Albert Esteves 2012.

Aquesta façana té un cos adossat perpendicularment que manté part de l'arrebossat de calç del rellotge de sol amb una inscripció que diu "Miquel Trias dia 23 de maig de 1618".

Catàleg de masies i cases rurals de Vilobí d'Onyar



5. Can Rossinyol Gran. Sant Dalmai. Rellotge de sol a la façana principal.



14. Cal Valent. Vilobí d'Onyar. Rellotge de sol.



24. Can Valls. Salitja. Rellotge de sol a la façana principal i a la de ponent.



29. Can Verdalet. Vilobí d'Onyar. Rellotge de sol a la façana principal.



31. Ca l'Aranet. Vilobí d'Onyar. Rellotge de sol a la façana..



39. Can Fradera. Vilobí d'Onyar. Rellotge de sol a l'entrada.





47. Cal Rei. Vilobí d'Onyar. Rellotge de sol a la façana principal.



54. Can Coral. Vilobí d'Onyar. Rellotge de sol a la façana principal.



60. Can Comas. Vilobí d'Onyar. Rellotge de sol a la façana principal.



62. Can Cobarsí. Vilobí d'Onyar. Rellotge de sol.



63. Can Rigau. Vilobí d'Onyar. Rellotge de sol.



68. Can Artau. Vilobí d'Onyar. Actualment només en queda la bareta.



69. Can Talaia. Vilobí d'Onyar. Rellotge de sol a la façana principal.



71. Molí de Baix. Sant Dalmai. Rellotge de sol a la façana de migdia.



86. Mas Oliveres. Salitja. Rellotge de sol a la façana principal.



88. Mas Bes. Salitja. Rellotge de sol pintat que reproduceix la data de 1584.



91. Mas Sisó. Salitja. Rellotge de sol a la façana principal.



93. Can Boades. Sant Dalmai. Rellotge de sol a la façana principal.



99. Can Punac. Salitja. Rellotge de sol a la façana principal.



100. Can Sidret. Salitja. Rellotge de sol a la façana principal.



105. Mas Savench. Vilobí d'Onyar. Rellotge de sol a la façana principal.



106. Mas Palahí. Salitja. Actualment només en queda la bareta.



110. Cal Carreter de Bosch. Vilobí d'Onyar. Rellotge de sol.



111. Can Barceló. Vilobí d'Onyar. Rellotge de sol.



Rectangular vertical. Varilla de un apoyo.



Can Pascol. Vilobí d'Onyar. Foro Albert Estevez 2011.



113. Can Janer. Vilobí d'Onyar. Rellotge de sol a la façana principal.



114. Can Pascol. Vilobí d'Onyar. Rellotge de sol a la façana principal.



118. Mas Gras. Vilobí d'Onyar. Rellotge de sol a la façana principal.





123. Can Jaumic. Vilobí d'Onyar. Rellotge de sol a la façana principal.



126. Can Boch. Vilobí d'Onyar. Rellotge de sol a la façana principal.



135. Can Hereu. Vilobí d'Onyar. Rellotge de sol a la façana principal.



139. Can Puig. Vilobí d'Onyar. Rellotge de sol a la façana principal.



140. Can Mascarona. Vilobí d'Onyar. Rellotge de sol a la façana principal.



142. Ca l'Estany. Vilobí d'Onyar. Actualment només en queda la bareta.



151. Can Batlló. Sant Dalmai. Rellotge de sol a la façana principal.



153. Cal Nin. Salitja. Rellotge de sol.



155. Can Salamaña. Salitja. Rellotge de sol.



Can Salamanya (155). Vilobí d'Onyar. La Selva.  
PATRIMONI.GENCAT I. Forts i Pibernat 2005.

També es pot veure un rellotge de sol pintat nou a l'extrem dret.



161. Casa Gran de can Pèlach. Sant Dalmai. Rellotge de sol a la façana principal.



168. Can Palau. Vilobí d'Onyar. Rellotge de sol a migdia.



171. Can Baldiri. Vilobí d'Onyar. Rellotge de sol a la façana principal. ¿Pedra?



173. Can Martorell. Vilobí d'Onyar. Rellotge de sol a la façana principal.



231. Can Mutxo. Vilobí d'Onyar. Rellotge de sol a la façana principal.



246. Can Comas Freixas. Salitja. Rellotge de sol a la façana principal.

---



# NOGUERA

## **NOGUERA**

### **ARTESA DE SEGRE**

Can Maluquer. La Granja. Artesa de Segre. Noguera. 1930. (2)  
Santa Maria d'Anyà. Artesa de Segre. Noguera. (2)

### **BALAGUER**

La Plaça. Balaguer. Noguera. 1890-1936.

### **LA BARONIA DE RIALB**

Monasterio de Santa María de Gualter. La Baronía de Rialb. Noguera.

### **CABANOBOONA**

Santa María de Vilamajor. Cabanobona. Noguera.

### **CAMARASA**

Castell de Sant Llorenç. Ermita de la Mare de Deu. Camarasa. Noguera.  
Casa de la Vila. Camarasa. Noguera.

### **OS DE BALAGUER**

Església parroquial de l'Os de Balaguer. Camarasa. Noguera.  
Santa María de Bellpuig de les Avellanes. Os de Balaguer. Noguera. 1918.





La Granja de Artesa de Segre en la actualidad. Pertenecía al monasterio de Montserrat.



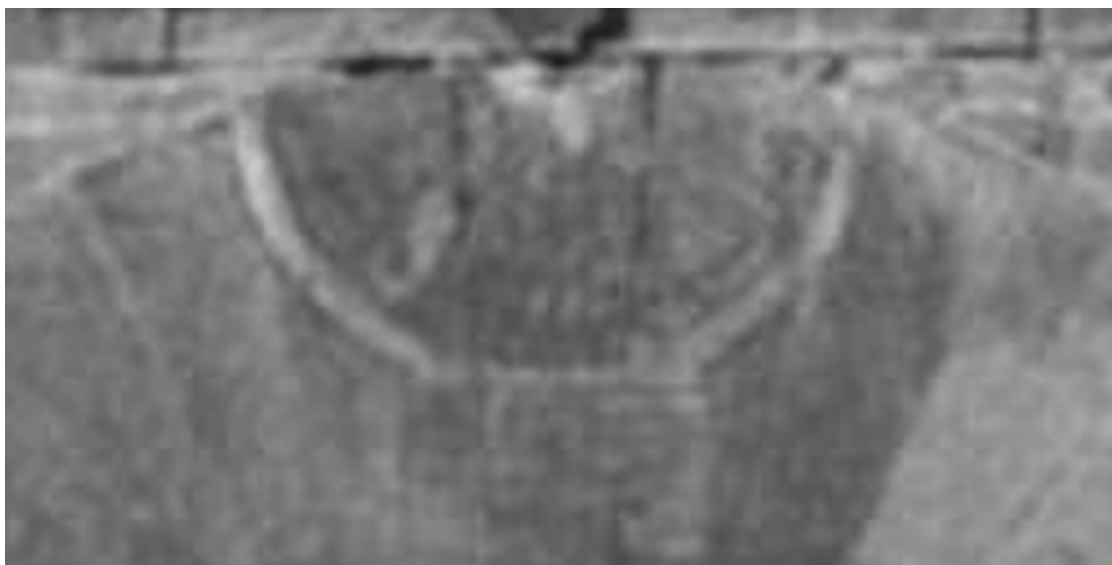
Can Maluquer. La Granja. Artesa de Segre. Noguera.  
AFCEC J. Danés i Torras. 1930. **D**.



Ovalado. Varilla de un apoyo.



Can Maluquer. Artesa de Segre. Noguera. AFCEC F. Folguera i Grassi. 1926-1937.



Semicircular en junta de sillar. Se distinguen algunas líneas de la mañana.



Can Maluquer. Artesa de Segre. Noguera. AFCEC A. Gallardo i Garriga. 1931. **D.**



Reloj de sol doble: VDP y VDL. Asoma la varilla del cuadrante VDL.



Santa Maria d'Anyà. Artesa de Segre. Noguera.  
PATRIMONI.GENCAT Jordi Contijoch Boada 2012.



Balaguer. Plaza Mercadal. Año 1910.



La Plaça. Balaguer. Noguera. AFCEC 1890-1936.



La Plaça. Balaguer. Noguera. AFCEC 1890-1936. **D.**

Monasterio de Santa María de Gualter. Longitud: 1, 1982 Latitud: 41,9280.  
Radial de tres líneas en junta de tres sillares. Media para la Nona. SCG Ref. 2725.



En 1118 se creó una cofradía de clérigos y laicos con el fin de impulsar la construcción del monasterio. La iglesia fue consagrada en 1207. Los condes de Urgel favorecieron al monasterio que tenía un buen patrimonio. Sin embargo, nunca pasó de ser un pequeño priorato dependiente de Santa María de Ripoll.

La vida monástica decayó mucho en el siglo XV y el papa Clemente VIII lo suprimió en 1593 con el fin de dotar con sus rentas al capítulo de Solsona. En adelante fue una simple iglesia parroquial. Antes de la Guerra Civil todavía había culto en la iglesia. Algunas dependencias ya estaban ruinosas antes de la guerra y el claustro estaba destruido en su mayor parte. El ala oeste se habilitó para viviendas y corrales de las gentes del lugar. Durante la guerra, la iglesia fue ocupada como almacén y polvorín; que se hizo estallar causando muchos destrozos. El claustro ya ha sido restaurado y las dependencias anexas adaptadas como sede del ayuntamiento y de la oficina de turismo.



Canónico radial de tres líneas en junta de tres sillares. Línea media para Nona.

Conjunto de cuatro relojes de sol canónicos grabados en la pared sur del monasterio. Dos se encuentran muy bien conservados, uno se adivina y del cuarto solo queda la mitad.

Santa María de Vilamajor. Longitud: 1,2196 Latitud: 41,8378 Declinación: 4.  
Radial de tres línea en junta de sillar. SCG Ref. 4028.



Iglesia de una sola nave, ábside semicircular con arquillos lombardos y espadaña de dos vanos sobre el hastial de poniente. La portada, también en el muro de poniente, es moderna.



El reloj de sol está grabado en un sillar de la esquina suroeste de la nave. Sobre el reloj hay grabadas dos líneas paralelas, y, a su izquierda, otras dos que forman ángulo casi recto.



Castell de Sant Llorenç. Ermita de la Mare de Deu. Camarasa. Noguera.  
Circular en la cara del sillar.  
Radial en junta de sillar. Manipulado.  
Fotos de Nasi Vilà Blog elsoldelera



Castell de Llorenç. Ermita de la Mare de Deu. Finales del XII, principios del XIII.



Situación de los relojes de sol de la ermita.

Iglesia de planta rectangular y ábside semicircular más estrecho que la nave, espadaña de dos vanos en el costado sur, y sencilla portada en arco de medio punto en el hastial de poniente con una ventana geminada encima.



Reloj 1. Circular en la cara del sillar.



Reloj 2. Radial en junta de sillar.

Reloj 1. Grabado en un sillar de la esquina suroeste a una altura que le ha librado de manipulaciones posteriores. Conserva las líneas de Tercia, Sexta y Nona, y una segunda segunda Nona de trazado más fino. Fragmento de varilla de hierro en el orificio.

Reloj 2. El reloj radial se grabó sobre un círculo que ocupa casi toda la cara del sillarejo. Los extremos de las líneas se han vuelto a grabar. Una línea horaria casi borrada parece atravesar el rejuntado de una reparación moderna. Fragmento de varilla.



Reloj radial en el interior de una superficie rectangular enlucida sobre el muro de mampostería con dos molduras en el vertical y un sol en relieve decorando el polo. VDL. Horas en números romanos escritos en el extremo de las líneas. Varilla de un apoyo.



Casa de la Vila. Camarasa. Noguera.  
PATRIMONI.GENCAT. Jordiferrer 2012.

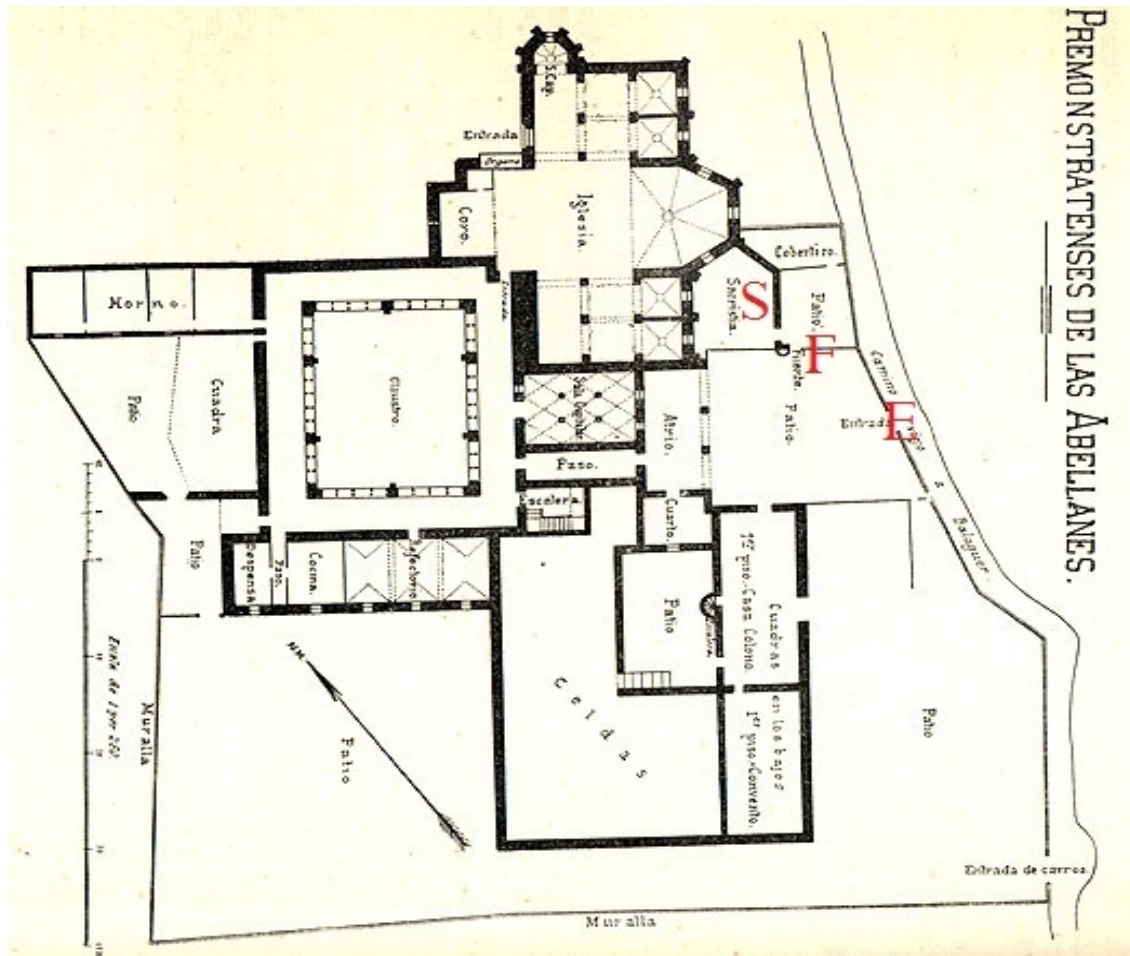


La portada está orientada al sur.



Església parroquial de l'Os de Balaguer. Camarasa. Noguera.  
BC Josep Salvany 1918.

Santa María de Bellpuig de les Avellanes. Os de Balaguer. Noguera.  
 Longitud: 0.75 Latitud: 41,87.  
 Reloj de sol en el pilar de una fuente. Rectangular. ¿VDP? Desaparecido.



Plano del Monasterio. E. Entrada. F. Fuente. S. Sacristía.

El monasterio hállase adherido al lado meridional del templo, en situación diametralmente opuesta a él, pues así como este mira de oriente a poniente, éntrase en aquel por el lado este, por junto a los ábsides para internarse en el oeste. Da la puerta de la cerca a un patio-jardín, el que a la derecha, en la misma pared de la sacristía, tiene una fuente barroca, de muy esculturada piedra, con la fecha 1760, y la terminación en lo alto de **un reloj de sol** y sobre él una estatuita de un canónigo premostratense.

(Del libro de Gaietà Barraquer *Las casas de religiosos en Cataluña durante el primer tercio del siglo XIX*, Barcelona, 1906)

Al Monestir de les Avellanes, tot hi haver-hi una comunitat religiosa, la dels Germans Maristes, des de 1910, aquesta no és una comunitat de caràcter monacal. La primera ordre monàstica fou la dels premostratencs, que hi va ser-hi fins el 1840. I durant un breu període de temps (1883 a 1889) s'instal·là una comunitat de l'ordre de la Trapa.



Fuente del monasterio de S<sup>a</sup> M<sup>a</sup> de Bellpuig de les Avellanes. BC Josep Salvany 1918.



(c) Arxiu del Monestir de Bellpuig de les Avellanes

La fuente del reloj de sol vista desde el exterior. Arxiu del Monestir de Bellpuig.



Església de Bellpuig de les Avellanes. AFCEC Juli Soler i Santaló. 1890-1910.

"... y la terminación en lo alto de un reloj de sol y sobre él una estatua de un canónigo premostratense." El reloj de sol se ha perdido, y la estatua del canónigo premostratense del remate ha sido sustituida por una virgen.



La cerca del patio se ha derribado. La fuente se ha trasladado a otro lugar.



Reloj de sol radial pintado en el interior de un rectángulo en la cara sur del pilar de la fuente del patio de entrada al monasterio. Numerado en romanos.

En el texto de Gaietá Barraquer se lee que la fuente se encontraba en la pared de la sacristía, pero en la fotografía de Juli Soler vemos que en realidad estaba en la cerca del patio a unos metros de la esquina SE de la sacristía. La fuente se ha trasladado a otro lugar del monasterio.





# PALLARS JUSSÀ

## **PALLARS JUSSÀ**

### **LLIMIANA**

L'Abadía de Llimiana. Pallars Jussà. 1932.

### **POBLA DE SEGUR**

Església. Pobla de Segur. Pallars Jussà.

### **SALÀS DE PALLARS**

Escola de nenes de Salàs de Pallars. Pallars Jussà. 1914.

Torre de Soldevila. Salàs de Pallars. Pallars Jussà. 1931.

### **TALARN**

Casa. Plaça Major. Talarn. Pallars Jussà.



Rectangular. Marca las doce.



L'Abadía de Llimiana. Salàs de Pallars. Pallars Jussà.  
AFCEC A. Gallardo i Garriga. 1932.



Església. Pobla de Segur. Pallars Jussà.  
AFCEC A. Bartomeus Casanova 1902. **D.**



Cuadrado. Polo desplazado hacia la derecha. VDL. Varilla de un apoyo.



Escola de nenes de Salàs de Pallars. Pallars Jussà.  
AFCEC Manuel Pinilla Campoamor 1914.



Torre de Soldevila. . Salàs de Pallars. Pallars Jussà.  
AFCEC A. Gallardo i Garriga. 1931. **R.**

Rectangular sobre un muro curvo. Círculo distribuidor desplazado hacia la derecha.  
Vertical declinante a levante.



Radial en el interior de un rectángulo blanco pintado entre los dos balcones de la segunda planta. Encima lleva un globo terráqueo entre dos ramas. VDL. Horas en números romanos de VI de la mañana a V de la tarde, escritos en los extremos de las líneas horarias. Varilla de un apoyo.



Casa. Plaça Major. Talarn. Pallars Jussà. PATRIMONI.GENCAT Erill i Pinyot 2008.



# LA SEGARRA



## **LA SEGARRA**

### **CALONGE**

Santa Fe de Calonge. Calonge de Segarra. La Segarra. (2)

### **GRANYANELLA**

Sant Salvador. Granyanella. La Segarra. 2014. (5)

### **MASSOTERES**

Edifici de la plaça de l'Esglesia. Massoteres. La Segarra.

### **MONTORNÉS DE LA SEGARRA**

Mas de Bondia. Montornès de Segarra. La Segarra. 2010.

### **LES OLUGUES**

Santa Maria de les Olugues. La Segarra. 2013.

### **PELAGALLS**

Sant Esteve de Pelagalls. La Segarra. 2005. Relojos canónicos.

### **ELS PLANS DE SIÓ**

Sant Bartomeu de Hostafrancs. Els Plans de Sió. La Segarra. 2013.

### **TALAVERA**

Bellmunt de Segarra. Talavera. La Segarra. 1923.

### **TORÀ**

Casa Jovans. Torà. La Segarra. 2006.

Parroquia de Sant Gil. Torà. La Segarra. 1897-1920.

Cal Bentureta. Torà. La Segarra. Ramón Sunyer.



Santa Fe de Calonge. Calonge de Segarra. La Segarra.  
DIBA Mapes de Patrimoni Cultural 08036/213.

En la façana exterior dels sud de transsepte, s'hi localitza el gnòmon metàl·lic del que havia estat un rellotge de sol. Esta formada per una vareta i un suport. No s'observa cap tipus de numeració a primera vista.

Muro sur del crucero. Vertical declinante a levante. Varilla de dos apoyos en 'Y'.



Santa Fe de Calonge. Calonge de Segarra. La Segarra.  
DIBA Mapes de Patrimoni Cultural 08036/214.

Grabado en un sillar de la esquina suroeste de la nave. Semicircular en junta de sillar.  
Meridiana desviada. La pared declina a levante. Horas en números arábigos, de 7 de la  
mañana 4 de la tarde. Varilla de un apoyo desaparecida.



Sant Salvador. Granyanella. La Segarra. PATRIMONI. GENCAT L. Picó Piqué. 2006.

Iglesia románica del siglo XII modificada en el XVIII con el añadido de dos capillas laterales y una portada barroca a poniente. La portada románica de arco de medio punto se conserva en el muro sur escondida entre la capilla lateral sur a su derecha y un desarrollado contrafuerte a su izquierda. En las juntas de los sillares de su jamba izquierda hay grabados cinco relojes de sol canónicos.



Jamba izquierda de la portada. Foto de Angela Llop. Año 2014.

Posición de los cinco relojes de sol canónicos de la iglesia de Sant Salvador.



Reloj 1. Radial de tres líneas en junta de sillar. Líneas más finas añadidas.



Reloj 1. Radial de tres líneas en junta de sillar. Doble línea de Nona.

Grabados en la imposta izquierda de la portada. A los dos se les ha tapado la junta, los dos orificios están tapados.



Reloj 3. Radial de tres líneas en junta de sillar. Doble línea de Tercia.

Grabado en la jamba izquierda de la portada, dos sillares por debajo de los ejemplares nº 1 y nº 2. Orificio ocluido.



Reloj 4. Radial de tres líneas en junta de sillar.

Grabado dos sillares por debajo del ejemplar nº 3. Los ángulos que forman las líneas de Tercia y Nona con la línea de Sexta se han dibujado más cerrados deliberadamente con el fin de acercar los rezos a mediodía. Orificio ocluido.



Reloj 5. Radial de tres líneas en junta de sillar.

Grabado dos sillares por debajo del ejemplar nº 3. Los ángulos que forman las líneas de Tercia y Nona con la línea de Sexta se han dibujado más cerrados deliberadamente con el fin de acercar los rezos a mediodía (Tipología frecuente. Sirvan de ejemplo los radiales de tres líneas de la ermita de Yecra). Orificio ocluido.



Ermita de Yecra. Lacorvilla. Zaragoza.





Superficie enlucida de cemento preparada para construir un reloj de sol.



Mas de Bondia. Montornès de Segarra. La Segarra.  
PATRIMONI.GENCAT Angela Llop 2010.



Situado en lo más alto del primer cuerpo de la torre.



Sant Bartomeu de Hostafrancs. Els Plans de Sió. La Segarra.  
CC Antonio Mora Vergés 2013.



5 falciforme invertido corregido.



Circular. Vertical a mediodía.

Grabado en una superficie circular labrada que sobresale unos centímetros del muro. Círculo distribuidor con un sol radiante en su interior. Horas en números arábigos, de 6 de la mañana a 6 de la tarde. 5 falciforme invertido corregido, 8 en bucle abierto simétrico. Líneas de medias horas en flecha apuntando al polo. Varilla de un apoyo. Arriba, rellenando el segmento que deja libre el cuadrante, la fecha -1759- separada en dos cartelas, una cruz de Malta y la leyenda AVE MARIA en grandes letras capitales.



Bellmunt de Segarra. Talavera. La Segarra. Fons fotogràfic Salvany 1923.



Santa Maria de les Olugues. La Segarra.  
PATRIMONI.GENCAT Isidre Blanc. 2013.

Reloj de sol ovalado grabado en una placa de piedra rectangular empotrada sobre la portada en el muro sur de la iglesia. En el frontón, protegidas bajo una diminuta cornisa ondulada, dos figuras desnudas, labradas toscamente, sujetan con una mano el tocado de la cabeza de cuya boca sale la varilla y con la otra los dos discos donde se ha grabado la fecha: ANY 1803. Horas en números romanos, de VIII de la mañana a V de la tarde. Líneas cortas de medias horas terminadas en flecha apuntando al polo, y, entre ellas, otras más cortas que marcan los cuartos. Varilla de un apoyo.

Sant Esteve. Siglo XII. Longitud: 1,2032 Latitud: 41,7518 Dec.: 14.  
Conjunto de 20 "misteriosos" relojes canónicos grabados en el muro sur de la nave.  
Fotografías de Conxita Bou. SCG Ref. 5605-5607.



Reloj 1. Radial en junta de 3 sillares. Líneas añadidas.



Reloj 2. Radial en junta de 3 sillares. Líneas añadidas.



Reloj 3. Radial de tres líneas en junta de 3 sillares.



Reloj 4. Radial en junta de 3 sillares.

Pequeño grabado en forma de cruz en la esquina inferior derecha del sillar, situado entre los dos extremos de las líneas horarias. Las líneas convergen por debajo de la junta.



Reloj 5. Radial de tres líneas en junta de sillar.

Líneas muy finas de trazo irregular. Junta tapada con argamasa.



Reloj 6. Radial de dos líneas en junta de 3 sillares.

Originalmente pudo tener tres líneas. Las dos líneas que conserva, Sexta y Nona, se han repasado.






Reloj 7. Radial de tres líneas en junta de sillar.

Líneas muy finas de trazo irregular. Idéntico al canónico nº 6.



Reloj 8. Radial en junta de tres sillares. Líneas añadidas. Junta tapada.



Reloj 8. Radial en junta de tres sillares. Líneas añadidas. Junta tapada.

En esta fotografía se aprecia mucho mejor que en la de la página anterior la traza del reloj de sol nº 8. Originalmente pudo ser semicircular porque todavía conserva parte del arco que limitaba la traza. A la mañana quedan restos de dos líneas. A la tarde dos líneas horarias rectas de la misma longitud y bien trazadas, que podemos hacer corresponder con la Sexta y a la Nona, forman con las tres restantes grabadas con trazo irregular cinco sectores.



Reloj 9. Radial en junta de tres sillares. Junta tapada.



Reloj 10. Radial en junta de sillar. Deteriorado.

Línea vertical grabada en la junta del mismo sillar, a la derecha del reloj.



Reloj 11. Radial en junta de sillar. Línea de Sexta. Orificio en la junta.



Reloj 12. Radial en junta de tres sillares. Línea de Sexta.



Reloj 13. Radial en junta de tres sillares. Línea de Sexta.  
Sombra del brazo del crucero construido en el siglo XVIII.



Reloj 14. Radial en junta de tres sillares. Línea de Sexta.



Reloj 15. Radial en junta de tres sillares.



Reloj 16. Radial en junta de tres sillares.



Reloj 17. Radial en junta de tres sillares.



Reloj 18. Radial en junta de sillar.



Reloj 19. Radial en junta de tres sillares. Línea de Sexta.



Reloj 20. Radial en junta de sillar.





Iglesia de Sant Esteve de Pelagalls.

Localizados por Miquel Dorca en el año 2005

Miquel Dorca, un expert en rellotges de sol antics, va fer, ara fa un any, una gran troballa: 11 rellotges de sol primitius gravats a les parets de l'església de Pelagalls. Davant el dubte de l'autenticitat de tres d'ells, Miquel Dorca va fotografiar els 11 rellotges i va consultar a diversos experts, entre ells el Sr. Tony Wood, d'Oxford, expert de la "British Sundial Society" o el Dr. Manuel Maria Valdés, membre de la "Asociación Española de Amigos de los Relojes de Sol", a Madrid. Tots dos van corroborar la teoria de Dorca. L'Associació Catalana de la Gnomònica (ciència que estudia els rellotges de sol) ha confirmat la intenció de visitar Pelagalls. La data d'aquesta visita (encara per confirmar) es calcula que tindrà lloc cap el 6 de novembre. Aquesta troballa és un fenomen únic a Catalunya ja que els rellotges de sol primitius (també anomenats rellotges de missa o canònics) són poc habituals i, si es troben, acostumen a ser 1 o 2, no com en aquest cas que la troballa s'eleva a 11 rellotges en un mateix lloc.

CULTURA NOTÍCIES DE LA RIBERA  
Rellotges de sol a l'església de Pelagalls  
■ Consell Comarcal de la Segarra



*Sant Esteve de Pelagalls*

**Bon Nadal i Felic Any**  
 Feliz Navidad y Prospero Año  
 Merry Christmas  
 and All the Best for the Year  
 Un Joyeux Noël  
 et une Bonne et Hereuse Anée  
 Frohe Weihnachten und Alles Gute im Jahr  
 Un Buon Natale e un Felice Anno  
**2006**



© Disney, Glòria Majó

Sr. Don

*Antonio Jose Lemones y Sr*

*Muras*

**MUSEU DE RELLOTGES DE SOL**  
**D' ANDREU MAJÓ**  
 Can Papaloli, s/n "Can Majó"  
 08348 - Cabriels  
 Tel. 93.301.92.33

Selección de los 21 relojes de sol canónicos de la  
*Iglesia de Sant Esteve de Pelagalls* (Lleida) N 41° 45' 06" - E 01° 12' 11"

Felicitación navideña del MUSEU DE RELLOTGES DE SOL D'ANDREU MAJÓ. En el texto se dice que en Sant Esteve de Palagalls hay 21 relojes canónicos.

En el año 2013, se eleva a 28 el número de relojes de sol canónicos de la iglesia de Sant Esteve de Pelagalls:

M'explicaven el Martí Fontanellas Torra, i l'Anna Vilaró en relació a les marques en algunes pedres (em diuen que 28 en total) a la façana sud de l'església, són 'relojes de feina' que feien els pelegrins, la hipòtesis - que no compartim - sosté que marcaven a la pedra un rellotge on cada ratlla era les tasques que havien de fer i es guiaven amb el sol, per anar fent-les.

No tenia ocasió de comprovar - sempre anem escopetejats - si hi ha pedres en altres llocs de Sant Esteve de Pelagalls amb aquestes marques.

En tot cas, és aquest un fenomen molt singular, que no pot explicar-se des de la tesis dels 'relojes de feina', que no troba suport en altres esglésies de la Segarra, ni de Catalunya.

Em demanat ajuda a la Societat Catalana de Gnomònica , i a persones expertes, i si tenim resposta us ho farem saber.

Antonio Mora Vergés , blog TRIBUNA DEL BERGUEDÀ, dimarts 23 juliol de 2013.

Descarto - personalment - que fessin la funció de rellotges de sol, i m'hauria agradat poder aturar-me per fer un tomb pel poble - i l'església - i d'adonar-me'n en la meua visita a Concabella de la marca a la façana de Sant Salvador.

L'existència d'aquesta marca a Concabella - també m'hauria agradat poder aturar-me per fer un tomb pel poble - dona versemblança a la hipòtesis de que estem davant d'una marca de picapedrer.

LES MARQUES MISTERIOSES A LES PEDRES DE SANT ESTEVE DE PELAGALLS.  
ELS PLANS DE SIÓ. LA SEGARRA. LLEIDA. Un relat de: Antonio Mora Vergés.  
21-08-2013

---

Edifici de la plaça de l'Esglesia. Massoteres. La Segarra.

A la darrera planta, hi ha un gran finestral, amb llinda de pedra. Dibuixat dins de la llinda, hi ha un rellotge solar.

---



Casa Jovans. Torà. La Segarra.  
PATRIMONI.GENCAT Georgina Falip i Gerardo. 2006.



Casa Jovans. Torà. La Segarra. PATRIMONI.GENCAT Isidre Blanc. 2013.

Reloj de sol decorativo.



Església de Sant Gil. Torà. La Segarra.  
AFCEC Antoni Bartomeu Casanovas 1897-1920.




Superficie cuadrada enlucida sobre el muro de sillarejo. Desprendimientos laterales. Vertical declinante a poniente. Horas en números romanos. Líneas horarias corregidas. Medias horas. Varilla de un apoyo mal orientada.



Parroquia de Sant Gil. Torà. La Segarra. PATRIMONI.GENCAT Jordi Contijoch Boada.



Situado a la derecha del balcón de la primera planta. Esgrafiado en el enlucido del muro. Marco doble. Semicírculo distribuidor cerrado. Horas en números arábigos, 9 de la mañana a 6 de la tarde. Líneas cortas de medias horas terminadas en punta de flecha apuntando al polo. Varilla de dos apoyos en 'Y' terminada en punta de flecha.



Cal Bentureta. Torà. La Segarra. Ramón Sunyer.





# ANOIA

## **ANOIA**

### **ARGENÇOLA**

Santa Maria de Clariana. Argençola. Anoia. 1991.  
Ca l'Aribau. Argençola. Anoia.  
Ca la Joana. Argençola. Anoia.  
Can Biosca de la Nou. Argençola. Anoia. (2)  
Manso Ferran. Argençola. Anoia.

### **EL BRUC**

Can Jorba. El Bruc. Anoia. 1982.  
Ca n'Oller de la Guàrdia. El Bruc. Anoia. 2008.  
Església de Santa Maria. El Bruc. Anoia. 2011.  
Can Vallès. El Bruc. Anoia. 2013.  
Mas de la Vinya Nova. El Bruc. Anoia. 1981.

### **CABRERA D'ANOIA**

Can Feixes. Cabrera d'Anoia. Anoia.

### **CALAF**

Cal Martorell o Casa Mensa. Calaf. Anoia.

### **CAPELLADES**

Ca n'Alós. Capellades. Anoia. 1991.

### **CARME**

Santuari de Collbàs. Carme. Anoia. 2008.  
Plaça de l'església de Sant Martí. Carme. Anoia. 1995.

### **CASTELLFOLLIT DE RUIBREGÓS**

Carrer de Castellfollit de Riubregós. Anoia. 1935.

### **CASTELLOLÍ**

Cal Jorba. Castellolí. Anoia. 2011.  
Cal Tardà. Castellolí. Anoia. 2011.  
Maset del Tort. Castellolí. Anoia. 2011.  
Cal Soteras. Castellolí. Anoia. 2011.

### **LES HOSTALETES DE PIEROLA**

Can Ponç. Les Hostalets de Pierola. Anoia. 2013.  
Can Marcet. Les Hostalets de Pierola. Anoia.

Casa Nova de Can Pascual. Els Hostalets de Pierola. Anòia 2008.  
Can Vila. Les Hostalets de Pierola. Anòia.  
Can Gras. Les Hostalets de Pierola. Anòia.  
Sant Pere de Pierola. Hostalets de Pierola. Anòia. 2008.

#### JORBA

Sant Pere. Jorba. Anòia. 1923.

#### MASQUEFA

Cal Felip Bord. Masquefa. Anòia.  
Cal Bonastre dels Torrents. Masquefa. Anòia. 2011. (2)  
Can Llopart. Masquefa. Anòia. 2011.  
Can Parellada. Masquefa. Anòia.  
Can Torres. Masquefa. Anòia. 2011. (2)

#### ÒDENA

Pallissa de Ca n'Enric. Òdena. Anòia.  
Can Déu Ajut. Òdena. Anòia. 2013.  
Cal Meringallo. Òdena. Anòia. Òdena. Anòia.  
Cal Garrell. Òdena. Anòia.  
Can Bonjoch. Òdena. Anòia. Òdena. Anòia.  
Can Casteller. Òdena. Anòia. Òdena. Anòia.  
Can Cisco. Òdena. Anòia. Òdena. Anòia.  
Can Jaume Pelfort. Anòia. Òdena. Anòia.  
Can Jorbet. Òdena. Anòia.  
Can Macià o Mas Rossinyol de Moragues. Òdena. Anòia.  
Can Magí de les Alzines. Masarnau l'Espelt. Òdena. Anòia. 2013.  
Can Masachs. Òdena. Anòia.  
Can Palomes. Òdena. Anòia.  
Cal Pere Grau. Òdena. Anòia.  
Pallissa de Puigbufer. Òdena. Anòia.  
Pallisa de La Morera. Òdena. Anòia.  
Vil·la romana de l'Espelt. Museu de la Pell i Comarcal de l'Anòia  
Cal Sant Bernabe. Òdena. Anòia. Mapes de Patrimoni Cultural 08143/91.  
Cal Manel. Òdena. Anòia.  
Can Orianes. Òdena. Anòia.

#### PIERA

Can Jana. Piera. Anòia. Catàleg de Bèns Protegits de Piera.  
Mas Marquet. Piera. Anòia. 2008.  
Ca la Pentinadora. Piera. Anòia. 2008.  
Cal Pepus de la Llorença. Piera. Anòia. 2008. (2)  
Casa Rovira. Piera. Anòia. Albert Esteves 2008.

#### LA POBLA DE CLARAMUNT

Ca 'Isidret. La Pobla de Claramunt. Anòia. 2009.  
Cal Fuster de les Figueres. La Pobla de Claramunt. Anòia.

#### ELS PRATS DEL REI

Casa de la Vila. Els Prats del Rei. Anòia. 1913.

#### RUBIÓ

Santa Maria. Rubió. Anòia.

#### SANT MARTÍ DE TOUS

Mas de la Pineda. Sant Martí de Tous: Anòia. 2009.

#### SANTA MARGARIDA DE MONTBUI

Can Palomes. Santa Margarida de Montbui. Anòia. 2011.  
Cal Martró. Santa Margarida de Montbui. Anòia.  
Molí de Dalt / Can Planell. Santa Margarida de Montbui. Anòia. 2011.  
Cal Mateu. Santa Margarida de Montbui. Anòia.  
Cal Vilaseca. Santa Margarida de Montbui. Anòia. (2)

#### SANT PAU DE LA GUÀRDIA

Ca n'Elias. Sant Pau de la Guàrdia. Anòia. 1982.

#### LA TORRE DE CLARAMUNT

La Torre Nova. La Torre de Claramunt. Anòia.  
Casa. Carrer de Baix, 20. La Torre de Claramunt. Anòia.

#### VALLBONA D'ANOIA

Cal Pons. Vallbona d'Anòia. Anòia. 2008.  
Casa. Carrer Major. Vallbona d'Anòia. Anòia.

#### VILANOVA DEL CAMÍ

Masía de Vilanova del Camí. Anòia. 1932.



Santa Maria de Clariana. Argençola. Anoia. 2010.  
PATRIMONI.GENCAT Rosa Maria Asensi 1991.

Vista de la façana abans de la restauració.



Santa Maria de Clariana. Argençola. Anoia. 2010.  
AFCEC Germà Garcia i Fernández.



Ca l'Aribau. Argençola. Anoia.  
DIBA Mapes de Patrimoni Cultural 08008/171.




Reloj de sol decorativo.



Ca la Joana. Argençola. Anoia.  
DIBA Mapes de Patrimoni Cultural 08008/171.

Hi ha un rellotge de sol a la planta de pis.



Can Biosca de la Nou. Argençola. Anoia.  
Mapes de Patrimoni Cultural 08008/168





Fechado en 1915. Es nuevo.



Can Biosca de la Nou. Argençola. Anoia.  
Mapes de Patrimoni Cultural 08008/169



Manso Ferran. Argencola. Anoia.  
DIBA Mapes de Patrimoni Cultural 08008/170



Se ha dejado una superficie sin encalar donde parece distinguirse un reloj con su varilla.



Can Jorba. El Bruc. Anoia. PATRIMONI.GENCAT Isabel Esteve Ollé 1982.



Circular en el interior de un rectángulo con las dos esquinas superiores recortadas a bisel. Varilla de un apoyo mal orientada.



Ca n'Óller de la Guàrdia. El Bruc. Anoia. Albert Esteves 2008.



Església de Santa Maria. El Bruc. Anoia. PATRIMONI.GENCAT Jordiferrer 2011.

Reloj de sol circular en el centro del frontón. VDL.



Can Vallès. El Bruc. Anoia.  
PATRIMONI.GENCAT Jordiferrer 2013.

Reloj de sol cerámico situado a la derecha de la portada de la casa. Marco doble. Cara de sol decorando el polo y escudo cuadrado de Cataluña sobre la línea de las doce. VDL. Horas en números arábigos, de 5 de la mañana a 4 de la tarde. Varilla de un apoyo. Fecha: 1982. Leyenda: SOL SOLET VINEM A VEURE.



Mas de la Vinya Nova. El Bruc. Anoia.  
PATRIMONI.GENCAT Isabel Esteve Ollé 1981. **D.**



Can Feixes. Cabrera d'Anoia. Anoia.  
PATRIMONI.GENCA Rosa Maria Asensi 2013. **R**

Després de la guerra civil va ser restaurada, i una mostra d'aquesta restauració són els esgrafiats de la façana atribuïts a Ferran-Serra.





Circular inscrito en un cuadrado con las cuatro esquinas decoradas con un motivo vegetal repetido. Cara de sol decorando el polo. Horas en números arábigos, de 4 de la mañana a 8 de la tarde. Medias y cuartos de hora. Varilla de un apoyo. Leyenda: AVE MARÍA.



Can Feixes. Cabrera d'Anoia. Anoia.  
PATRIMONI.GENCAT Maria Rosa Ferre 2013.



Cal Martorell o Casa Mensa. Calaf. Anoia. PATRIMONI.GENCAT Noemí Fornas.

Edifici del segle XVIII, porticat com totes les cases de la plaça Gran. Es coneix també com casa Mensa. Malgrat les reformes que ha patit, s'hi poden destacar dos pisos, entre ells hi ha gravat un rellotge de sol i dalt de tot, sota la cornisa, una cartel·la.



Cal Martorell o Casa Mensa. Calaf. Anoia. PATRIMONI.GENCAT 2012.

Semicircular grabado en los sillares de la fachada. Vertical a mediodía. Horas en números romanos. líneas cortas de medias horas. Fragmento de varilla.



Ca n'Alós. Capellades. Anoià. PATRIMONI.GENCAT R. María Asensi. 1991. **R.**



Ca n' Alòs. Capellades. Anoia. Albert Esteves 2009.



Antic Hostal de Can Carol / Ca n'Alós. Capellades. Anoia.  
A. Martí Ref. SCG 3742-2011.

A l'alçada del primer pis, hi ha un rellotge de sol esgrafiat, amb un sol bufant coronat amb una corona, a sota la inscripció "CADA DIA SI DÉU VOL, JO DESCRIC EL PAS DEL SOL"



Santuari de Collbàs. Carme. Anoià. Rosa Maria Asensi 1996.

A la façana principal s'hi ubica un rellotge de sol de fa pocs anys i un mosaic de dotze rajoles, molt malmés, amb una imatge de la Mare de Déu.



Plaça de l'església de Sant Martí. Carme. Anoià.  
PATRIMONI.GENCAT Araceli Merino 2009.





Cuadrado. VDP. Números arábigos. Cifra 1 de grafía en anzuelo A la mañana marca desde las nueve y media. Líneas de medias horas. Varilla de da apoyos en 'Y'.



Carrer de Castellfollit de Riubregós. Anoia. AFCEC G. Estorch. 1935.

## Catàleg de masies i cases rurals de Castellolí, 2011



21. Cal Jorba. Castellolí. Anoia.

Cal destacar que la façana principal té una zona en galeria i un rellotge de sol situat en una cantonada. Any 1945.



25. Cal Tardà. Castellolí. Anoia.

Les façanes conserven –en mal estat– l'arrebossat original i a la façana principal destaca un rellotge de sol.



35. Maset del Tort. Castellolí. Anoia. **D.**



42. Cal Soteras. Castellolí. Anoia.

La façana principal de l'habitatge conserva –precàriament– l'arrebossat original que conté un rellotge de sol i a la part superior de les obertures, hi ha una mena de trencadís.



Rectangular vertical. Varilla de un apoyo.



Can Ponç. Les Hostalets de Pierola. Anoià. LF Josep Monsonet 2013.




Esgrafiado y pintado sobre una superficie enlucida. Rectangular horizontal.  
Círculo distribuidor con una pequeña cara circular concntrica. VM.  
Horas en arábigos, de 6 de la mañana a 6 de la tarde. Líneas de medias horas.  
Varilla de un apoyo. Inscripción de fecha: ANY 1825.



Can Marcet. Les Hostalets de Pierola. Anoia.  
DIBA Mapes de Patrimoni Cultural 08162/128.



Casa Nova de Can Pascual. Les Hostalets de Pierola. Anoia.  
DIBA Mapes de Patrimoni Cultural 08162/35.



Can Pascual. Els Hostalets de Pierola. Anoia.  
PATRIMONI.GENCAT Jordiferrer 2013.

Mural cerámico circular, muy bien conservado, enmarcado en verdugillo verde. Cara de sol radiante decorando el polo bajo una filacteria donde va escrita la fecha: 1859. VDL. Traza radial con los números escritos en el extremo de las líneas horarias, de 5 de la mañana a 2 de la tarde. Líneas de medias horas. Varilla de un apoyo.



Can Vila. Les Hostalets de Pierola. Anoia.  
DIBA Mapes de Patrimoni Cultural 08162/48.

Presenta un rellotge de sol esgraiat al coronament de la façana principal.



Can Gras. Les Hostalets de Pierola. Anoia.  
DIBA Mapes de Patrimoni Cultural 08162/26.





Sant Pere de Pierola. Els Hostalets de Pierola. Anoia.  
(Foto: Albert Esteves, 2008)

Relotge de sol del campanar de Sant Pere de Pierola: La no conservació de l'arrebossat de les façanes d'aquesta antiga església ha provocat la pèrdua del rellotge de sol.



Sant Pere. Jorba. Anoia. BC Fons Josep Salvany 1923.

Superficie rectangular pintada de blanco a la derecha del arco de la portada.



Circular. VDL Horas en números arábigos de 6 de la mañana 3 de la tarde.  
Medias horas. Campanita del Ángelus. Varilla de un apoyo.



Cal Felip Bord. Masquefa. Anoia.  
DIBA Mapes de Patrimoni Cultural 08119/29.

De la façana principal, arrebossada en color blanc, cal destacar un gran rellotge de sol, amb la llegenda "ANY + 1814", corresponent la creu central a una creu de Malta.



Reloj de sol doble: VDL y VDP.



Cal Bonastre dels Torrents. Masquefa. Anoia.  
DIBA Mapes de Patrimoni Cultural 08119/7.



Can Llopart. Masquefa. Anoia.  
DIBA Mapes de Patrimoni Cultural 08119/32.

A la façana Est hi ha un rellotge de sol, amb la inscripció "ANNO 1726".



Can Parellada. Masquefa. Anoia.  
DIBA Mapes de Patrimoni Cultural 08119/11.

La façana principal culmina en una balustrada amb acroteri central,  
on hi ha emplaçat un rellotge de sol amb la inscripció  
"LES HORES CLARES DEL DIA MARCO ACOMPASSADAMENT,  
DEPRESSA LES D'ALEGRIA I LES TRISTES, LENTAMENT".



Can Torres. Masquefa. Anoia.  
DIBA Mapes de Patrimoni Cultural 08119/8.

Cos nº1: En la façanes sud-oest hi ha un rellotge solar pintat amb la següent inscripció  
"Declina a Llevant 20 G S. En Altura de Polo. 41 330 m Any 1823".

Cos nº2: Adossat al sud-est del cos nº1 es troba un edifici de petites dimensions amb un  
cos quadrangular amb planta baixa i dos pisos. Està edificat en maó i presenta una  
coberta a dues aigües. En la façana oest hi ha un rellotge solar pintat amb la següent  
inscripció "JO SENSE SOL I TU SENSE FE NO VALEM RES. ANY 1823".



Cuadrado pintado de negro. Marco simple. Polo desplazado hacia la derecha. VDP. La línea de mediodía no es vertical. Varilla de un apoyo mal orientada. Fecha en la parte superior: 1986.



Pallisa de Ca n'Enric. Òdena. Anoia.  
DIBA Mapes de Patrimoni Cultural 08143/580.



Circular. El círculo interior no es concéntrico. Sol en el polo. VDL. Horas en números arábigos de chapa de hierro, de 6 de la mañana a 5 de la tarde. Medias horas. Fecha: 1984. Inscripción en un filacteria encima del reloj: CAN DEU AJUT.



Can Déu Ajut. Òdena. Anoia. LF Josep Monsonet 20013.





Pintado de almagre sobre el encalado en el extremo izquierdo de la fachada sur. Marco simple. Rectangular rematado en frontón curvo rebajado. Pequeño círculo distribuidor. VDL. Línea de las doce girada hacia la derecha. Marca de 6 a 3 con los números pintados sobre las líneas horarias. Varilla de un apoyo. Medias horas. Inscripción en el frontón: J. M. 15.5.1943. Autor: Josep Mussons.



Cal Garrell. Òdena. Anoia. Òdena. Anoia.  
DIBA Mapes de Patrimoni Cultural 08143/110.




Rectangular. Grabado sin pintar sobre fondo blanco. Polo desplazado hacia la izquierda.  
La línea de mediodía no es vertical. Las líneas horarias no convergen en el polo.  
Mal trazado. Varilla de un apoyo.



Cal Meringallo. Òdena. Anòia. Òdena. Anòia.  
DIBA Mapes de Patrimoni Cultural 08143/108.



Rectangular pintado de negro sobre fondo blanco. Mal trazado: la línea de las 6 de la mañana y la de las 5 de la tarde están sobre la horizontal que pasa por el polo. Línea de las doce girada hacia la izquierda. Números arábigos. Varilla de un apoyo.



Can Bonjoch. Òdena. Anoia. Òdena. Anoia.  
DIBA Mapes de Patrimoni Cultural 08143/138.



Placa de barro cocido. Varilla de un apoyo mal orientada. Leyenda siguiendo el borde del círculo interior: QUAN EL SOL RIU D'ALEGRIA, JO DIC LES HORES DEL DIA. Fechado en 2002.



Can Casteller. Òdena. Anoia. Òdena. Anoia.  
DIBA Mapes de Patrimoni Cultural 08143/206.



Circular. Cabeza de león decorando en polo. Varilla de un apoyo.



Can Cisco. Òdena. Anoia. Òdena. Anoia.  
DIBA Mapes de Patrimoni Cultural 08143/581.



Reloj de sol cerámico decorativo. Le han girado la varilla intentando, sin éxito, que el reloj marque bien la hora. Leyenda. SOL LUCET OMNIBUS.



Can Jaume Pelfort. Anoià. Òdena. Anoià.  
DIBA Mapes de Patrimoni Cultural 08143/582.



Reloj de sol decorativo.




Can Jorbet. Òdena. Anoia.  
DIBA Mapes de Patrimoni Cultural 08143/626.

Relloige de sol del tipus vertical declinant. Rectangular. Malgrat es destaquen perfectament 10 línies horàries, la inexistència, com a mínim a dia d'avui, de cap xifra, no ens permet afirmar quin marge horari marca. Restaurat recentment, està pintat a la paret de la façana principal de la casa, envoltat d'una guirlanda de ceràmica.



DIBA 08143/71



Can Macià o Mas Rossinyol de Moragues. Òdena. Anoia.

Albert Esteves, 2009. R.

La casa principal va ser restaurada cap al 1940, tot mantenint l'estructura típica de la masia catalana, amb gran portal de punt rodó, finestres rectangulars amb ampit de pedra, galeria superior i teulada a dos aiguavessos. Hi destaca el magnífic rellotge de sol que duu la data de 1877 i el nom de Fermí Vives: SIN EL SOL NO ME MIRE QUE ASÍ LO MANDÓ MI DUEÑO FERMIN VIVES.





Fachada principal. Cuadrado. Desprendimiento del enlucido.  
Varilla de un apoyo en el centro. Inscripción en la parte superior.



Can Magí de les Alzines. Masarnau l'Espelt. Òdena. Anoia. LP Josep Mnsonet 2013.

A la façana hi ha restes d'un rellotge de sol.



Can Masachs. Òdena. Anoia.  
DIBA Mapes de Patrimoni Cultural 08143/626.

Construït repujat sobre una planxa de coure. Tipus: vertical+horitzontal. Romboidal. Orientat Sud-Est. Línies horàries de 5 del matí a les 2 de la tarda amb xifres romanes. Inscripció "1796-1996". La primera data correspon a l'edificació de la masia i la segona a la de la instal·lació del rellotge. El quadrant es va fer amb motiu dels 200 anys de la casa. Lema: "EL TEMPS HA PASAT PER L'ÈRA DE CAL MASACHS".



Solo queda el "fantasma" del reloj de sol.



Can Palomes. Òdena. Anoia.  
DIBA Mapes de Patrimoni Cultural 08143/583.



Can Pere Grau. Òdena. Anoia.  
DIBA Mapes de Patrimoni Cultural 08143/106.

La façana principal del conjunt està orientada a sud i disposa d'un rellotge de sol vertical amb un anagrama on s'hi pot llegir: A la part superior, la data de 1989 separada per la decoració floral. I a la base: LES CASETES DE CAN BRUNET, les inicials de P.G. i la data de 1948. Indica les hores amb sifres romanes de les 6 del matí fins les 5 de la tarda.



Queda una superficie rectangular enlucida de bordes irregulares y el orificio de la varilla.



Pallissa de Puigbufer. Òdena. Anoia.  
DIBA Mapes de Patrimoni Cultural 08143/584.



La Morera. Òdena. Anoia. DIBA Mapes de Patrimoni Cultural 08143/135.

Aquest (el cobert situat davant l'era) és d'una sola planta i té un gran arc escarser que forma l'entrada a un gran espai cobert i amb un rellotge de sol a la façana.

Línies horàries de 7 del matí a 7 de la tarda amb xifres aràbigues molt esborrades. Indica també les mitges hores. Apareix la data de 1748 i possiblement una altra molt difícil de determinar.



Vil·la romana de l'Espelt  
Museu de la Pell i Comarcal de l'Anoia

Fragment corresponent a la meitat oriental d'un escafé o hemisferi horari esculpit en un bloc de pedra arenosa al qual li manca l'altra meitat i el gnòmon o estil (varilla metàl·lica que sorgeix de la pedra horitzontalment pel punt d'intersecció de les línies horàries i que té la longitud igual al radi de la superfície esfèrica i per tant el seu extrem lliure coincideix amb el centre de l'esfera). El fragment procedent de les excavacions arqueològiques efectuades a la vil·la romana de l'Espelt correspon a les línies horàries posteriors a migdia. El fragment mesura 19 x 18 x 23 cm i la grandària estimada del rellotge complet devia ser de 30 x 38 x 23 cm. El radi de l'esfera circumscrita al sector horari mesura 13 cm.




Cal Sant Bernabe. Òdena. Anoia. DIBA Mapes de Patrimoni Cultural 08143/91.

Leyenda: "Ni tu ni jo tindríem corda, si no fos Déu que se'n recorda".

## Catàleg de masies i cases rurals d'Òdena



17. Cal Manel. Òdena. Anoia.



45. Can Orianes. Òdena. Anoia.

Can Subirana: Òdena. Anoia. SCG 1127. Rellotge vertical, construït amb fusta i pintat., situat dalt d'un pilar de formigó. Orientació Sud. Línies horàries de 7 del matí a les 5 de la tarda, números 10, 12 i 3 aràbics.





Can Jana. Piera. Anòia. Catàleg de Bèns Protegits de Piera.



Rectangular rematado en frontón triangular. Fechado.



Mas Marquet. Piera. Anoia. Albert Esteves 2008.

Se conoce también como Casa de le Culleres.



Ca la Pentinadora. Piera. Anoia. Albert Esteves 2008.

La casa se conatruyó en 1784 pero fue reformada en el año 1943. El reloj de sol esgrafiado se hizo en la citada fecha. Es declinante a levante con un gran sol girado como motivo central, números arábigos, marco decorativo moldurado y filacteria con la leyenda "VERITAS ES VIA MEVA".



Cal Pepus de la Llorença. Piera. Anoia. Albert Esteves 2008.

Edifici d'estil noucentista construït l'any 1933 en substitució d'un edifici més antic. Cal destacar especialment els dos rellotges de sol. L'un, orlat amb figures d'animals, mostra el següent lema: Que les hores que et marqui de ta vida, ¡ oh vianant !, siguin de joia com rialla aixerrida de bell infant. L'altre diu Si encara som al matí no cerquis l'hora aquí.



Cal Pepus de la Llorença. Piera. Anoia. 2008. Albert Esteves 2008.

Reloj de sol doble. Cuadrante vertical a poniente.

En general, los dos cuadrantes de un reloj doble suelen mantener el mismo modelo y la misma decoración. En la página siguiente podemos comprobar que no se cumple en este caso, los relojes parecen obra de distinta mano.




Cal Pepus de la Llorença. Piera, Anoia. Albert Esteves 2008.

Reloj de sol doble. Cuadrante vertical a levante. Año 1933.



Casa Rovira. Piera. Anoia. Albert Esteves 2008.

- . L'acabament de façana és de forma ondulada essent el centre més alt amb un rellotge de sol.



Ca 'Isidret. La Pobla de Claramunt. Anoia. Albert Esteves 2009.





En pocos años casi ha desaparecido. Solo queda la varilla.



Cal Fuster de les Figueres. La Pobla de Claramunt. Anoia.  
PATRIMONI.GENCAT Jordi Contijoch Boada.



Cal Fuster de les Figueres. La Pobla de Claramunt. Anoia.  
PATRIMONI.GENCAT Jordiferrer.



La Torre Nova. La Torre de Claramunt. Anòia.  
DIBA Mapes de Patrimoni Cultural 08286/192.

Entre les dues portes balconeres centrals del primer pis destaca un petit rellotge de sol.



Casa. Carrer de Baix, 20. La Torre de Claramunt. Anòia.  
DIBA Mapes de Patrimoni Cultural 08286/57.



Cal Pons. Vallbona d'Anoia. Anoia. Albert Esteves 2008.

Leyenda: "EN SORTIR EL SOLET MARCO L'HORA AMB L'ESTILET"



Casa. Carrer Major. Vallbona d'Anoia. Anoia.

Casa, carrer Major. Longitud: 01° 42' 30" E Latitud: 41° 31' 08".

M1-9. Escudo español. Vertical a mediodía. Foto B. Torres.

Mural cerámico cuadrado (30x30cm) formado por 4 azulejos. Traza vertical a mediodía. Numeración horaria en arábigos, de 7 de la mañana a 5 de la tarde. Líneas más cortas de medias horas. Gnomon triangular de chapa mal orientado. Leyenda: "LA LLUM ES ALEGRIA". Firma: M. Pastor.

Ref. CMRS C-2128-A, año 2012.

## RUBIÓ

Barcelona Terrasa Vic

Santa María. Longitud: 1,5698 Latitud: 41,6441 Declinación: 10.  
Radial en junta de sillar, de 10 sectores. Numerado en romanos.  
Radial en junta de sillar.




Portada sur de Santa María de Rubió. Situación del reloj de sol de 10 sectores.

La iglesia tiene dos portadas. La principal, abierta en el muro norte, tiene dos arquivoltas que se apoyan en dos pares de columnas con capiteles de simple decoración vegetal; la portada sur es más sencilla, también de arco de medio punto con guardapolvo y un interesante reloj de sol de diez sectores grabado bajo la imposta izquierda.



El reloj de sol medieval de Santa María de Rubió (L'Alt Anoia). Foto M. Juan 1986.



Santa María de Rubió, San Juan de Bujedo y Santo Tomás de Haro.

Però la peça més curiosa de la portalada es la pedra calcària, de 21,8 x 31,5 cm que hi ha sota la imposta i la primera dovella de l'esquerra de l'arc, car en aquesta peça hi ha cisellat un rellotge de sol que, si hem de jutjar pels grafismes dels números, correspon a la darrereria del segle XV.

RIU RIU, Manuel. Revista Empuries. El rellotge de sol Medieval de Santa Maria de Rubió. 1986-1989, (48-50-TOMO 2): 242-245, 5.



Santa María de Rubió. Diócesis de Vic.

Grabado con líneas de trazo descuidado a la izquierda de la portada, en el sillar situado bajo la imposta. Tiene 10 sectores trazados a ojo. Corrección de la línea de mediodía. Horas en números romanos, de VII de la mañana a IIIII de la tarde. IIII y IIIII de notación aditiva. Varilla horizontal repuesta.

Utiliza la misma grafía de la X que los relojes de San Juan de Bujedo (Burgos), fechado en 1438, y Santo Tomás de Haro (La Rioja), construido a principios del XVI. Considerando la grafía de la numeración romana, los tres relojes citados, junto al pequeño reloj circular de la iglesia de Villaescusa (Burgos), son los relojes de horas modernas numerados más antiguos localizados.



En la fotografía superior, parece asomar otro reloj radial en la junta inferior del sillar.





Radial en junta de sillar. Foto M. Juan, 1986.

Gradado en la jamba derecha de la portada, dos sillares por debajo de la imposta. En la fotografía se distinguen cinco líneas.

RIU RIU, Manuel. Revista Empuries. El rellotge de sol Medieval de Santa Maria de Rubió. 1986-1989, (48-50-TOMO 2): 242-245, 5.



Superficie irregular en calada en el muro de sillares. VDL. Varilla de un apoyo.



Els Prats del Rei. Anoia. BC Fons fotogràfic Salvany 1913. D.

Casa de la Vila construïda en 1591. El rellotj de sol està situat sota l'escut, entre les dues finestres de la primera planta.



Veinte años después había perdido buena parte del encalado.



Els Prats del Rei. Anoia. AFCEC Procopi Lluçà. 1934.



Casa de la Vila. Els Prat del Rei. Anoia. PATRIMONI.GENCAT Jordi Contijoch Boada.

La superficie encalada ha desaparecido en su totalidad,  
pero la varilla todavía permanece clavada en el muro.



La varilla ha desaparecido. Se distinguen algunas líneas en los sillares. Se ha reconstruido el tramo de imposta que se picó al grabar el reloj de sol.



Plaça dels Prats del Rei. Anòia. PATRIMONI.GENCAT Jordiferrer. 2011.



Circular demarco oldurado. Sin traza ni numeración. Varilla de un apoyo.



Mas de la Pineda. Sant Martí de Tous. Anoia. Albert Esteves 2009.

Masía reformadada en la primera mitad del siglo XX.



Can Palomes. Santa Margarida de Montbui. Anoia. LF Josep Monsonet 2011.



Rectangular pintado de blanco. Varilla de un apoyo.



Molí de Dalt / Can Planell. Santa Margarida de Montbui. Anoia.  
LF Josep Monsonet 2011.





Cal Martró. Santa Margarida de Montbui. Anoia.  
DIBA Mapes de Patrimoni Cultural 08250/59.



Cal Mateu. Santa Margarida de Montbui. Anoia.  
DIBA Mapes de Patrimoni Cultural 08250/59.



Cal Vilaseca. Santa Margarida de Montbui. Anoia.  
DIBA Mapes de Patrimoni Cultural 08250/103.

Conserva dos rellotges de sol molt deteriorats, un situat a la façana de la casa de Can Vilaseca, i un altre situat en la façana d'una de les cases de llevant, segurament la que es correspon a l'antic mas Torrents.



Circular en el interior de un rectángulo. Varilla de un apoyo.



Ca n'Elias. Sant Pau de la Guàrdia. Anoià. PATRIMONI.GENCAT I. Esteve Ollé. 1982.



Rectangular. Círculo distribuidor. Varilla de un apoyo.



Masía de Vilanova del Camí. Anoia. AFCEC G. Estorch. 1932.

Situació: Pujant a la dreta.



# BAGES

## **BAGES**

### **AVINYÓ**

La Pineda. Avinyó. Bages.  
Rectoria de Avinyó. Bages. Ca. 1932.  
Can Verdaguer. Avinyó. Bages. 2009.

### **BERGÚS**

Sant Joan: Bergús. Bages. reloj canónico.

### **CALDERS**

Masia Vilaterçana. Calders. Bages.

### **CASTELLFOLLIT DEL BOIX**

Sant Pere. Castellfollit del Boix. Bages.

### **CASTELLNOU DE BAGES**

La Sala. Castellnou de Bages. Bages.

### **CARDONA**

Torre d'en Bofill. Cardon. Bages. 2010.

### **L'ESTANY**

Ajuntament. L'Estany. Bages. 2011.

### **FONOLLOSA**

Casa. Carrer de Fals. Fonollosa. Bages. Ca. 1926.

### **GAIÀ**

Rectoria de Santa Maria de Gaià. Bages. 2011. (2)

### **MOIÀ**

Mas Vilalta / Mas Vilalta de Rodors. Moià. Bages. 2011.  
Escola Pia. Moià. Bages.  
Mas Puigantic. Moià. Bages.

### **MONISTROL DE CALDERS**

Església de Sant Feliu. Monistrol de Calders. Bages. 2010

## RAJADELL

Parroquia de Rajadell. Bages. 1890-1936.

## SALLENT

Santa Maria de Cornet. Sallent. Bages.

El Puig. Sallent. Bages.

La Sala de Sant Ponç. Sallent. Bages.

Can Burgaroles. Sallent. Bages. 2013.

## SANT FELIU SASSERRA

El Pilar. Sant Feliu Sasserra. Bages.

## SANT VICENÇ DE CASTELLET

Hostal de Sant Jaume de Vallhonestà. Sant Vicenç de Castellet. Bages. 2007.

## SANT JOAN DE VILATORRADA

Cal Cantamisses. Sant Joan de Vilatorrada. Bages.

Mas Vilatorrada. Sant Joan de Vilatorrada. Bages. 2012.

## SANT PERE DE CASTELLFOLLIT

Església de Sant Pere de Castellfollit del Boix. Bages. 1998.

## SANTA MARIA D'OLÒ

Església vella. Santa Maria d'Oló. Bages. 2011.

## SÚRIA

Cal Jover / La Gelidense / Filatures Labor. Súria. Bages.

## TALAMANCA

Mas Molí del Menut. Talamanca. Bages. 2011.

Can Trullàs. Talamanca. Bages.

Mas el Cingle. Talamanca. Bages.

Mas la Tatgera. Talamanca. Bages.



Sol. La casa Nova del Morisco. Avinyó.  
DIBA Mapes de Patrimoni Cultural 08012/259.



La Pineda. Avinyó. Bages.  
DIBA Mapes de Patrimoni Cultural 08012/318





En la esquina, a la derecha de la ventana. Rectangular. Varilla de un apoyo.



Rectoría de Avinyó. Bages. Ca. AFCEC 1932.



Can Verdaguer. Avinyó. Bages.  
PATRIMONI.GENCAT PCB75 2009. R.

Durant els anys 80 del segle XX es va fer la reconstrucció dels esgrafiats de la façana de les galeries tal com eren originàriament recuperant un rellotge de sol que signa que els esgrafiats foren fets el 1722. El rellotge de sol que hi ha a la façana de migjorn està inventariat a l'Inventari de Rellotges de sol dels Països Catalans.

## BERGÚS

Barcelona Terrasa Vic

Sant Joan. Longitud: 1,6112 Latitud: 41,8922 Declinación: 3.  
Radial en junta de tres sillares. SCG Ref. 5629.



Líneas de Sexta, Nona y media para la Nona. Dos líneas para la Tercia grabadas con trazo muy fino. Le han tapado la junta. Cerca del extremo inferior de la línea de Nona hay una crucecita grabada.



Masia Vilaterçana. Calders. Bages.  
PATRIMONI.GENCAT elmolanès 2009.

## CASTELLFOLLIT DEL BOIX

Barcelona Terrasa Vic

Sant Pere. Longitud: 1,7013 Latitud: 41,6695 Declinación: 6.  
Radial en junta de tres sillares. Deteriorado. SCG Ref. 5572.



La antigua iglesia parroquial de Sant Pere, juntamente con la casa cural y el cementerio, se alza solitaria en la esplanada del turo del mismo nombre, a unos dos kilómetros al este del pueblo. Construida a mediados del siglo XI, fue reformada en los siglos XIII y XVII. En el siglo XIII se construyó el crucero abocado la portada abocinada donde se encuentra grabado el reloj de sol. En 1633 se cambió la orientación de la iglesia pasando el presbiterio al brazo norte del crucero.



Grabado a la derecha de la portada. Conserva 2 sectores a la mañana y 4 a la tarde. Originalmente pudo ser una traza de  $12 \times 30^\circ$ .



Radial en junta de tres sillares. Deteriorado.



La Sala. Castellnou de Bages. Bages.  
DIBA Mapes de Patrimoni Cultural 08062/33.

El cos, de tres crugies, té a la planta baixa un portal reformat amb dovelles i un rellotge de sol a la part superior. Aquest està en contacte amb les finestres geminades del pis, de llinda plana i carreus als brancals. Sobre aquestes finestres hi ha inscrita la data 1825.



Forma de escudo. Marco de piedra rodeando la placa. Varilla de un apoyo.



Torre d'en Bofill. Cardona. Bages. LF Josep Monsonet 2010.





Ajuntament. L'Estany. Bages. PATRIMONI.GENCAT Gustau Erill i Pinyot 2011.


Mural cerámico. Firmado: J. Roig, M. Jimenez. Año 1982.



Rectangular rematado en frontón semicircular, con las esquinas cortadas en cuarto de círculo. VDL. Varilla de un apoyo.



Casa. Carrer de Fals. Fonollosa. Bages. AFCEC Ca. 1926.



Reloj de sol doble: cuadrante vertical declinante a levante.



Rectoria de Santa Maria de Gaià. Bages. LF Josep Monsonet 2011.

Antigua rectoría de la parroquia de Santa María de Gaià, cuya torre asoma a la derecha de la fotografía. Actualmente es un hostel. En el dintel del balcón central hay una cartela con la fecha de construcción del edificio: MDCCXCIV, fecha en la que se puede datar el reloj doble, incluido en el programa decorativo de esgrafiado de las fachadas.



Reloj de sol doble: cuadrante vertical declinante a levante.

Se encuentra en la fachada principal, bajo la galería abierta de la segunda planta, a la izquierda del balcón central. Ha perdido la pintura, pero el esgrafiado se conserva en mejores condiciones que en el cuadrante a poniente donde se ha perdido el dibujo en varias zonas. Rectangular rematado en arco en cortina decorado con motivos vegetales y geométricos en su interior y una copa a cada lado. Círculo distribuidor con una estrella de 14 puntas en su interior. Horas en números árabigos, de 4 de la mañana a 2 de la tarde (posiblemente marcaba hasta las tres). 5 falciforme invertido.

Líneas de medias horas. Varilla de un apoyo desaparecida. .



Situado a la derecha del balcón. Polo desplazado hacia la izquierda.  
Reloj de sol doble: cuadrante vertical declinante a poniente.



Rectoria de Santa Maria de Gaià. Bages. LF Josep Monsonet 2011.



Al sacar la piedra de la fachada han respetado el reloj original. Circular. VDP. Horas en números romanos, de VII de la mañana a VII de la tarde. Varilla de un apoyo.



Mas Vilalta / Mas Vilalta de Rodors. Moià. Bages. LF Josep Mosonet 2011.



A la part central del rellotge es pot mig llegir una inscripció de forma vertical: " ---fugax le/ gos protempore por --/si rex umbra fugex qe(m)/cibite (m) pus erit ". A la banda est del rellotge es conserva l'agulla de ferro i a prop d'ella es pot llegir la data: " 1705 AL 4º DEC GR. 50 ". Sota la inscripció principal situada a la banda de dalt de la llosa i en sentit antihorari s'observen els números del 5 al 12.



Escola Pia. Moià. Bages.  
DIBA Mapes de Patrimoni Cultural 08138/222.



Mas Puigantic. Moià. Bages.  
DIBA Mapes de Patrimoni Cultural 08138/107.

Al sud-est de la vila. Ala part superior de la clau i al cantó esquerra de la llinda de pedra original s'observa unes incisions que recorden la part inferior d'un possible rellotge de sol antic.





Església de Sant Feliu. Monistrol de Calders. Bages.  
LF Josep Monsonet 2010.

Situado en el costado sur de la torre. La torre se construyó en el siglo XVIII. El reloj de sol estuvo en otro lugar. Está mal orientado, el muro declina unos 20° a poniente.



Església de Sant Feliu. Monistrol de Calders. Bages.  
LF Josep Monsonet 2010.

Circular grabado en una placa de piedra cuadrada empotrada en el costado sur del primer cuerpo de la torre de la iglesia de Sant Feliu. Semicírculo distribuidor cerrado, atravesado solamente por la línea de las doce. VM. Horas en números arábigos, de 6 de la mañana a 6 de la tarde. Cifra 8 en bucle cerrado de tramo superior recto, 5 en 'S'. Líneas cortas de medias horas. Pequeña varilla de un apoyo mal orientada. Inscripción de fecha grabada en lo más alto de la corona circular: "1649". Inscripción de altura de polo en el segmento circular que deja libre la traza: P / 42 G 15 M.



Rectangular con el lado inferior siguiendo el borde de la ventana circular y el superior el rafe del tejado. Varilla de un apoyo. Recién pintado...



Parroquia de Rajadell. Bages. AFCEC 1890-1936.



Rectangular rematado en arco rebajado. Cara de sol sobre el polo. VM. Horas en números arábigos, de 6 de la mañana a 6 de la tarde. Varilla de un apoyo.



Santa Maria de Cornet. Sallent. Bages. AFCEC Camil José Guiu 1979.



El Puig. Sallent. Bages.  
DIBA Mapes de Patrimoni Cultural 08191/94.

Edifici de planta baixa i dos pisos a la part antiga, amb porta dovellada, rellotge de sol a la façana i diverses llindes interessants.



La Sala de Sant Ponç. Sallent. Bages.  
DIBA Mapes de Patrimoni Cultural 08191/55.



Can Burgaroles. Sallent. Bages. LF Josep Monsonet 2013.



Reloj de sol rectangular rematado en frontón mixtilíneo, marco decorado con una greca y cara de sol sobre el polo, situado a la derecha del balcón de la primera planta. VDL. Horas en números romanos, de V de la mañana a VI de la tarde. Líneas de medias horas. Varilla de un apoyo. Leyenda en una cartela bajo el reloj: CASSO LES HORES AL VOL CON LA POLVORA DEL SOL.



El Pilar. Sant Feliu Saserra. Bages. CC Antonio Mora Vergés 2007.



Solo queda la varilla de un apoyo, y junto al polo una pequeña parte de la superficie enlucida sobre los sillares de la esquina izquierda de la fachada principal de la casa. VDL. A la vuelta de la esquina pudo estar el reloj complementario.



Hostal de Sant Jaume de Vallhonesta. Sant Vicenç de Castellet. Bages.  
CC Antonio Mora Vergés 2007.





Cal Cantamisses. Sant Joan de Vilatorrada. Bages.  
DIBA Mapes de Patrimoni Cultural 08218/88.

Decora la façana del carrer del Pont un rellotge solar ubicat sota la teulada.



Esgrafiado y pintado en un superficie enlucida que sobresale del muro, situada a la izquierda de la galería de la primera planta. Circular con una cartela colgante debajo para la leyenda "QUI US POGUÉS ALLARGAR QUAN SOU DITXOSES!", todo en el interior de un marco de espejo. Cara del sol entre nubes decorando el polo. VDL. Horas en romanos, de VI de la mañana a IV de la tarde. Medias horas. Varilla de un apoyo. Años sesenta.



Mas Vilatorrada. Sant Joan de Vilatorrada. Bages. CC Antonio Mora Vergés 2012.



Esglesia de Sant Pere de Castellfollit del Boix. Bages.  
AFCEC Germá Garcia i Fernàndez 1998.

Circular. Cerámica. Decorado con un racimo de uva y tres espigas de trigo.  
Horas en números romanos, de VII de la mañana a V de la tarde. Varilla de un apoyo.  
Fechado en 1979. Leyenda: "YO PARLO SI NO EM MIRA EL SOL / SI NO EM  
MIRA TU NO EM MIRES I ESTIC SOL".



Església vella. Santa Maria d'Oló. Bages. LF Josep Monsonet 2011.

Grabado en un sillar prismático con las dos aristas laterales inferiores cortadas a bisel, empotrado en la esquina SE de la iglesia, girado convenientemente para orientar la cara al sur. Horas en arábigos, de 4 de la mañana a 8 de la tarde. Líneas de medias horas terminadas en punta de lecha que apunta al polo. Varilla horizontal. Fecha en la parte superior: 1688, y bajo la fecha, otra inscripción ilegible.



Cal Jover / La Gelidense / Filatures Labor. Súrria. Bages.  
DIBA Mapes de Patrimoni Cultural.

Com a dada d'interès dir que l'únic rellotge de sol que avui es pot veure a Súrria està a la façana d'aquest edifici.



Circular. Moldura de espejo con espigas en los lados en alusión al molino. Una cara de sol alineada con la varilla ocupa el círculo interior, por eso las líneas horarias solo se han dibujado en la corona circular. VDP. Horas en arábigos, de 9 de la mañana a 8 de la tarde. Varilla de un apoyo. Leyenda en una filacteria: "Dic les hores d'esperança quan la mola fa farina, també les tinc d'enyorança quan el sol no m'il·lumina".

Mas Molí del Menut. Talamanca. Bages.  
 LF Josep Monsonet 2011.



Can Trullàs. Talamanca. Bages.  
DIBA Mapes de Patrimoni Cultural 08277/54.

A la façana principal de la casa, entre el primer i el segon pis, hi trobem un rellotge de sol de construcció molt senzilla, fet a partir d'una capa de guix de forma circular. No presenta decoració ni inscripcions de cap tipus.



Mas el Cingle. Talamanca. Bages.  
DIBA Mapes de Patrimoni Cultural 08277/48.



Mas la Tatgera. Talamanca. Bages.  
DIBA Mapes de Patrimoni Cultural 08277/44.